CITTA' DI LOCRI

89044 Provincia di Reggio Calabria
Codice Fiscale 81000410803 - Partita I.V.A. 00138500806
www.comune.locri.rc.it
SETTORE 3
TECNICO MANUTENTIVO-INFRASTRUTTURE E GESTIONE DEL TERRITORIO-DEMANIO
Tel : 0964-391476 fax : 0964-21688 e-mail: c.comunedilocri@tin.it
p.e.c. ufficioprotocollo.comunelocri@asmepec.it

LOCALIZZAZIONE

ITALIA	REGIONE CALABRIA	PROVINCIA DI REGGIO CALABRIA	CITTA' DI LOCRI

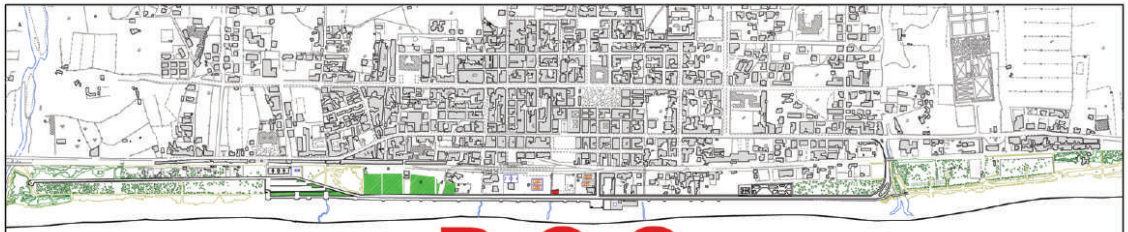

P.C.S.

PIANO COMUNALE DI SPIAGGIA

L. R. 17/2005 e s. m. i. e della L. U. R. n. 19/2002 e s. m. i.

Testo adeguato al Piano di Indirizzo Regionale concernente "Norme per l'esercizio della delega di funzioni amministrative sulle aree del Demanio marittimo" approvato con deliberazione del Consiglio Regionale della Calabria n° 147 del 12 giugno 2007.

OGGETTO DELL'ELABORATO

ZONIZZAZIONE SU BASE CATASTALE UNIFICATA

ELABORATO AGGIORNATO SECONDO LE INDICAZIONI RICEVUTE DURANTE LA CONFERENZA DEI SERVIZI DEL 01/09/2016

SCALA DELL'ELABORATO	CODICE ELABORATO
1:2.000	P04

VERSIONE	DATA	OGGETTO	TECNICO INCARICATO
01	14-01-2008	PRIMA STESURA	ARCH. GIOVANNI MARIA MACRI'
02	18-05-2011	SECONDA STESURA	ARCH. GIOVANNI MARIA MACRI'
03	29-01-2014	TERZA STESURA	ARCH. PASQUALE GIURLEO OPPEDISANO
04	LUGLIO-2016	QUARTA STESURA	ARCH. BEATRICE BRUZZI' - ARCH. CARLO STALTERI

SINDACO DEL COMUNE DI LOCRI	ASSESSORE ALL'URBANISTICA DEL COMUNE DI LOCRI
Dott. Giovanni CALABRESE	Avv. Evelina CAPPUCCIO

DATI PROGETTISTI	TIMBRI - FIRME
Arch. Beatrice BRUZZI'	ARCHITETTO BEATRICE BRUZZI' N. iscr. 2553 - Sez. A - Sett. a
Arch. Carlo STALTERI	ARCHITETTO CARLO STALTERI iscr. 2268 - Sez. A - Sett. a

RESPONSABILE UNICO DEL PROCEDIMENTO	FIRMA
Geom. Mario MONTELEONE	

Questo elaborato è di proprietà dell'AMMINISTRAZIONE COMUNALE DEL COMUNE DI LOCRI, perciò qualsiasi divulgazione o riproduzione anche parziale deve essere espressamente autorizzata

AREA URBANISTICA - UFFICIO OPERE PUBBLICHE - COMUNE DI LOCRI
via Matteotti 89044 Locri (RC) - Tel. 0964 391452 - Fax 0964 391429 - http://locri.asmenet.it - Cod. Fisc. 81000410803

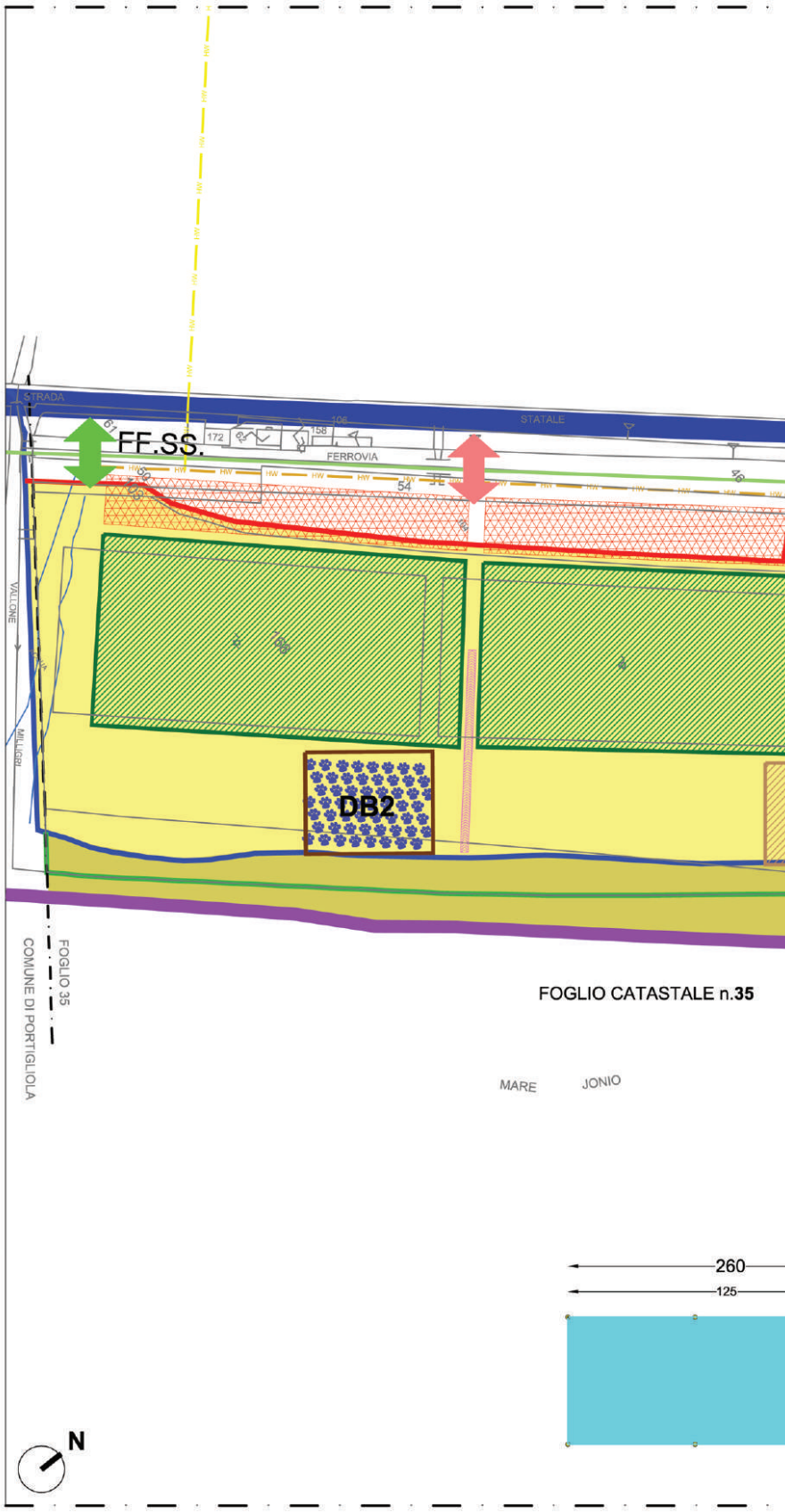
STRADA
STATALE
FF.SS.
FERROVIA
172
158
106
61
50
103
54
46
VALLONE
MILLIGRI
DB2
FOGLIO 35
COMUNE DI PORTIGLIOLA
FOGLIO CATASTALE n.35
MARE
JONIO
260
125
N

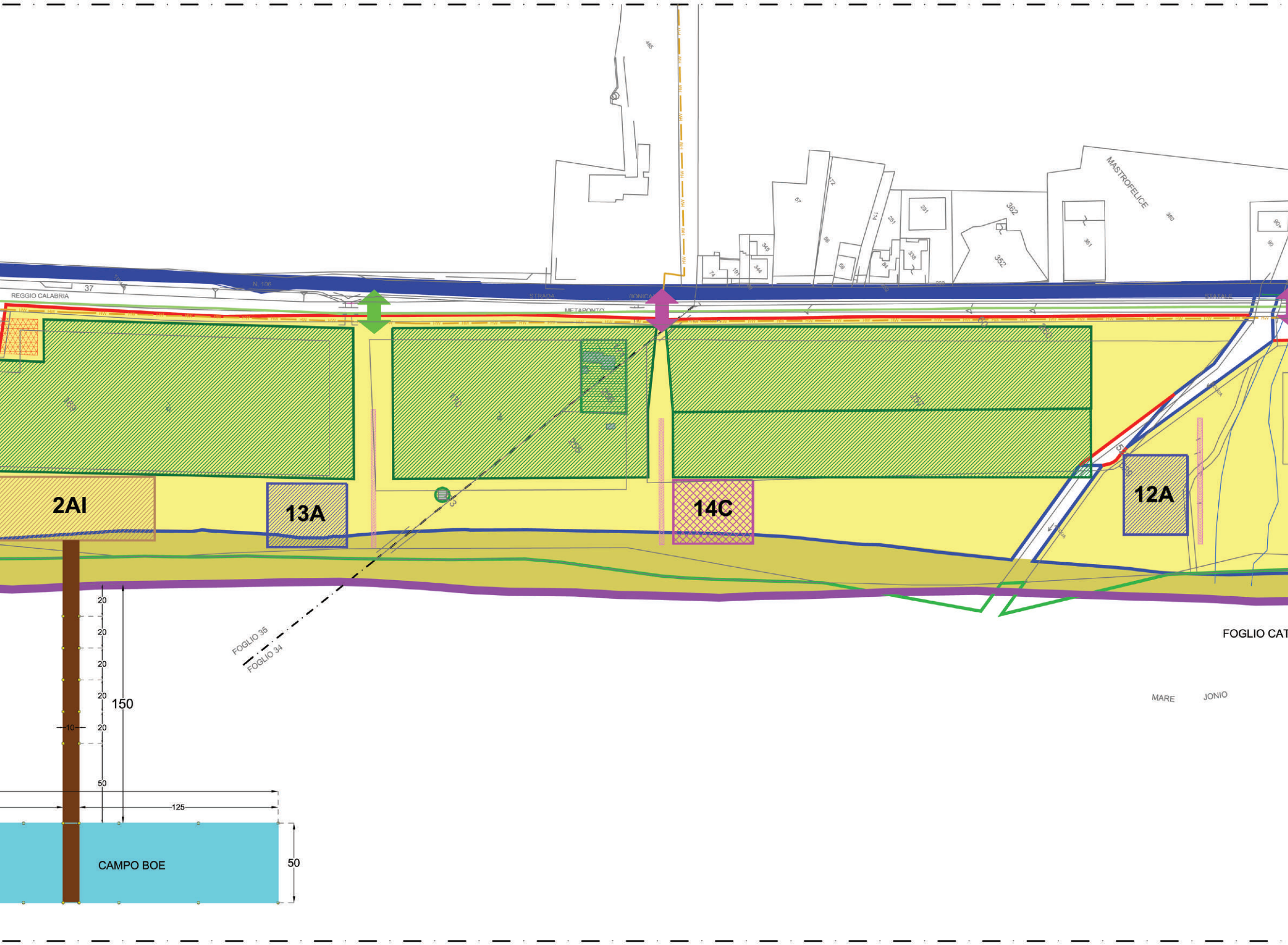
485
MASTROFELICE
57
172
58
59
114
251
231
362
360
352
361
90
345
344
191
74
84
338
37
REGGIO CALABRIA
N. 106
STRADA
IONICA
METAPONTO
STATALE
2AI
13A
14C
12A
FOGLIO 35
FOGLIO 34
FOGLIO CAT
MARE
JONIO
CAMPO BOE
20
20
20
20
20
10
150
50
125
50

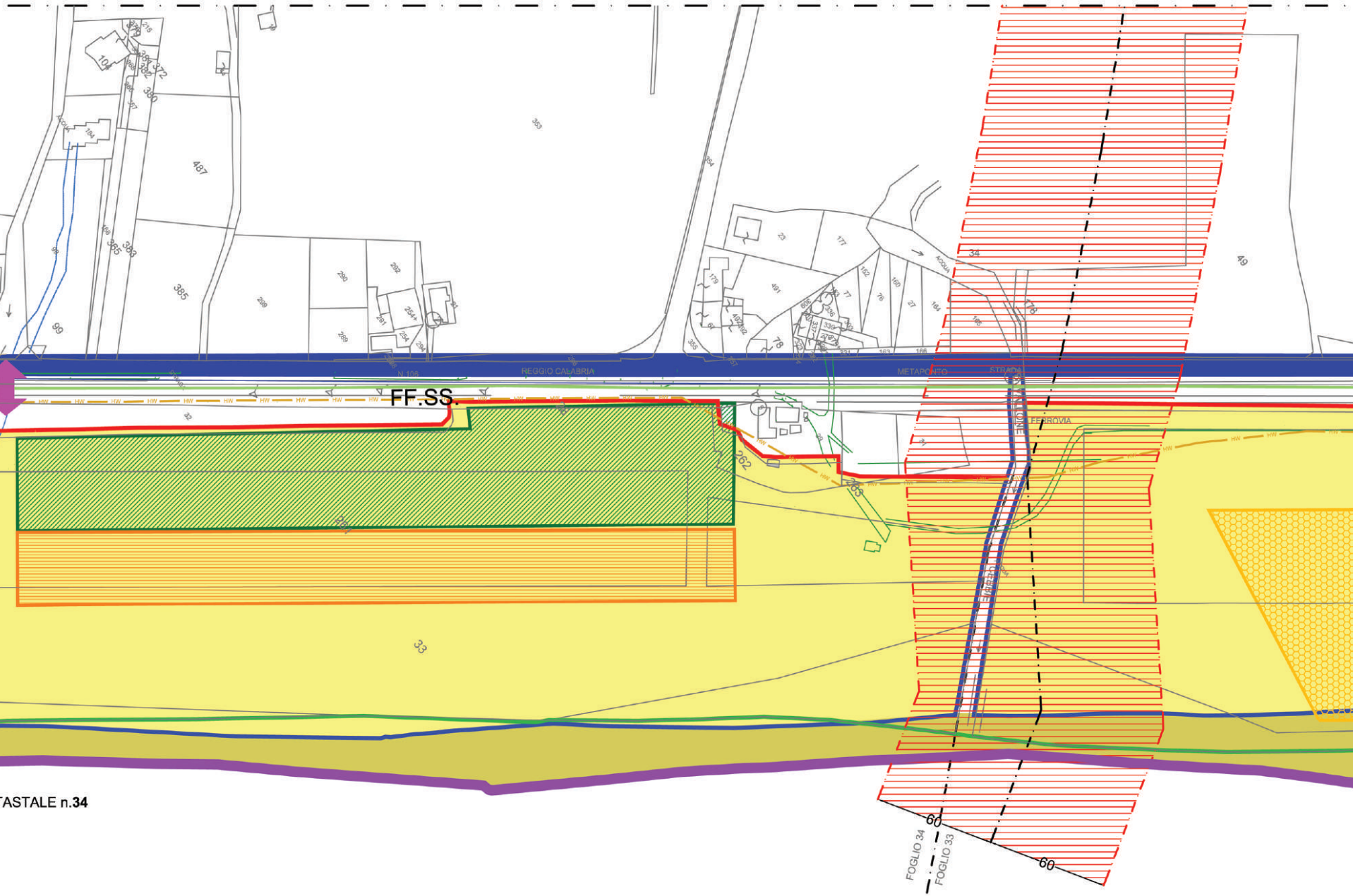
FF.SS.
N.106
REGGIO CALABRIA
METAPONTO
STRADA
FERROVIA
ACQUA
33
34
49
262
263
487
385
99
TASTALE n.**34**
60
60
FOGLIO 34
FOGLIO 33

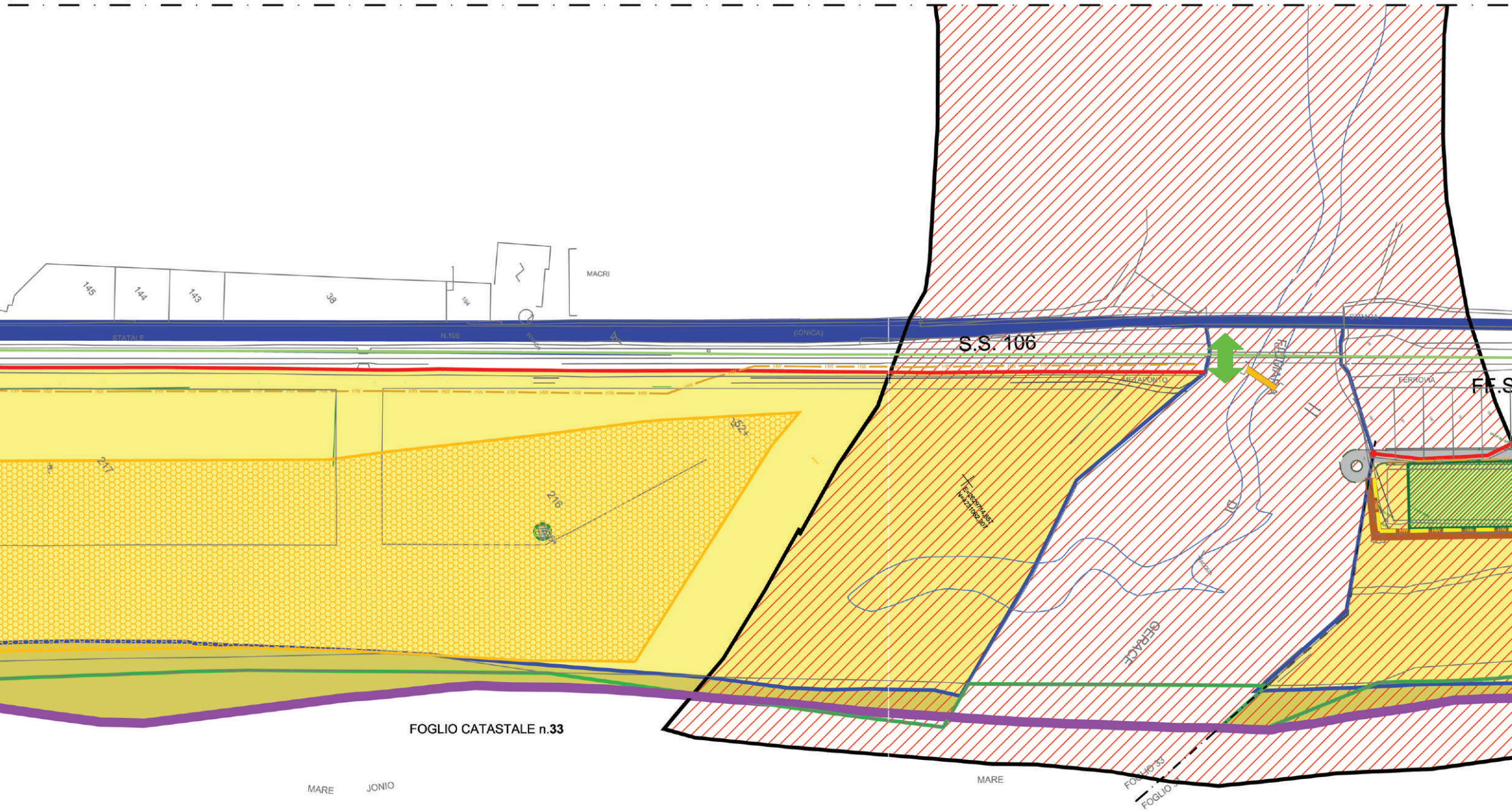
MACRI
145
144
143
38
194
STATALE
N.106
(IONICA)
S.S. 106
STRADA
METAPONTO
FERROVIA
FF.S
FIUMARA
217
216
152+
E=2629714,857
N=4231062,907
DI
ACQUA
GERACE
FOGLIO CATASTALE n.**33**
MARE
JONIO
MARE
FOGLIO 33
FOGLIO 3

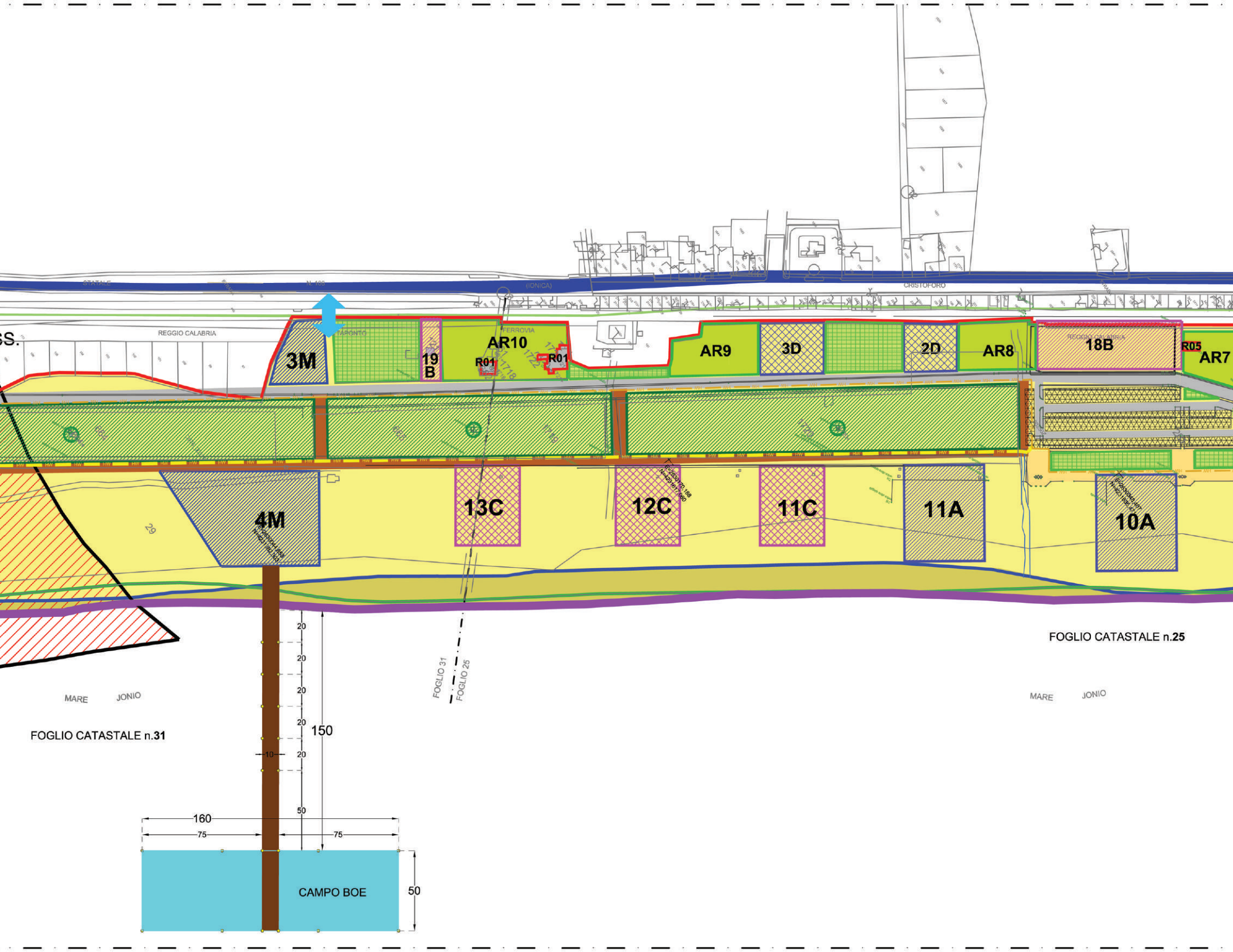
STATALE
N. 106
(IONICA)
CRISTOFORO
REGGIO CALABRIA
TARANTO
FERROVIA
REGGIO CALABRIA
SS.
3M
19
B
AR10
R01
R01
AR9
3D
2D
AR8
18B
R05
AR7
4M
13C
12C
11C
11A
10A
29
FOGLIO CATASTALE n.25
FOGLIO CATASTALE n.31
MARE JONIO
MARE JONIO
FOGLIO 31
FOGLIO 25
20
20
20
20
20
10
50
150
160
75
75
50
CAMPO BOE

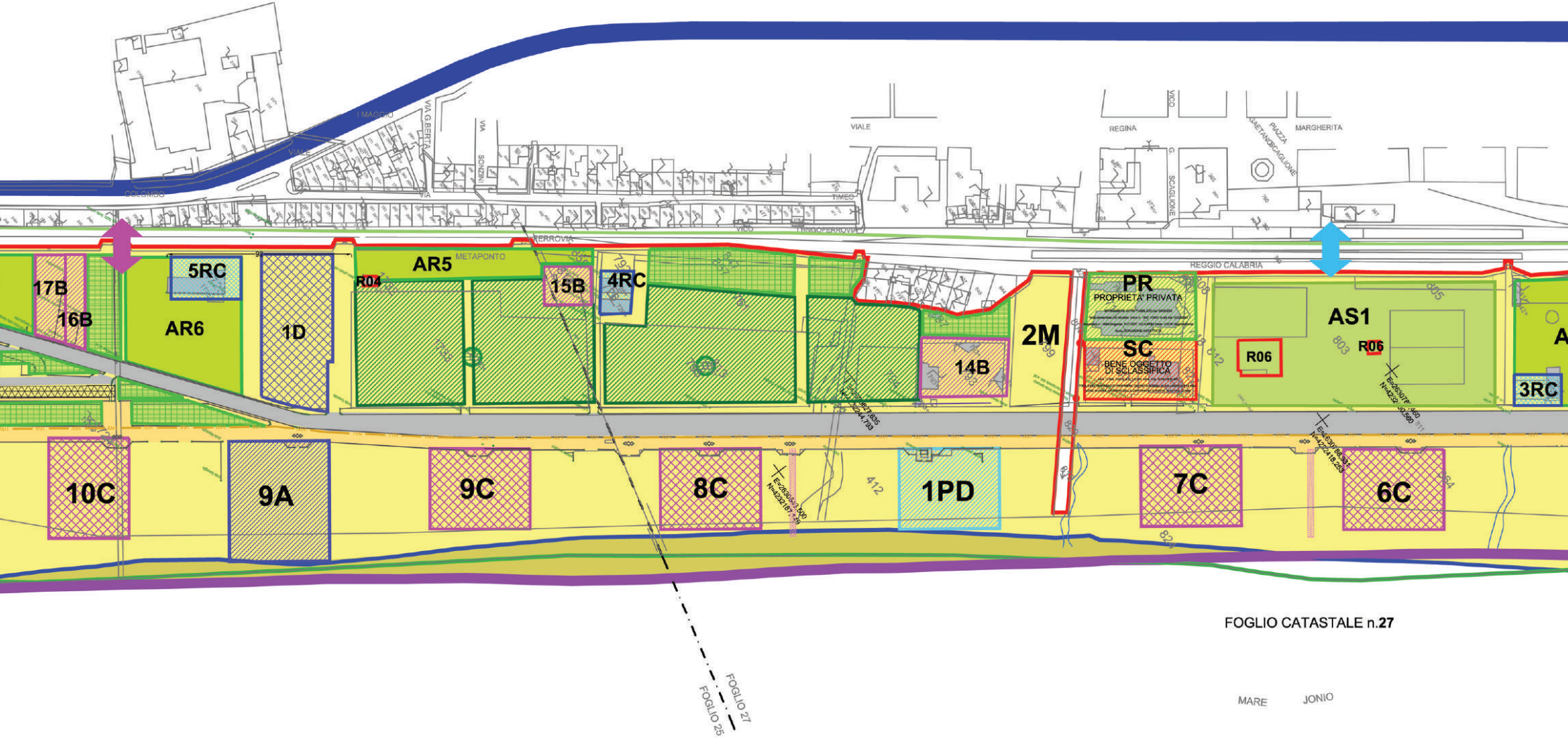

VIALE
COLOMBO
I MAGGIO
VIA G. BERTA
VIA SONZINI
VIALE REGINA MARGHERITA
VICO
PIAZZA GAETANO SCAGLIONE
G. SCAGLIONE
TIMEO
VICO FERROVIA
FERROVIA METAPONTO REGGIO CALABRIA
17B
16B
5RC
AR6
1D
AR5
R04
15B
4RC
14B
2M
PR
PROPRIETA' PRIVATA
SC
BENE OGGETTO DI SCLASSIFICA
AS1
R06
R06
3RC
A
10C
9A
9C
8C
1PD
7C
6C
412
FOGLIO CATASTALE n.27
FOGLIO 27
FOGLIO 25
MARE JONIO

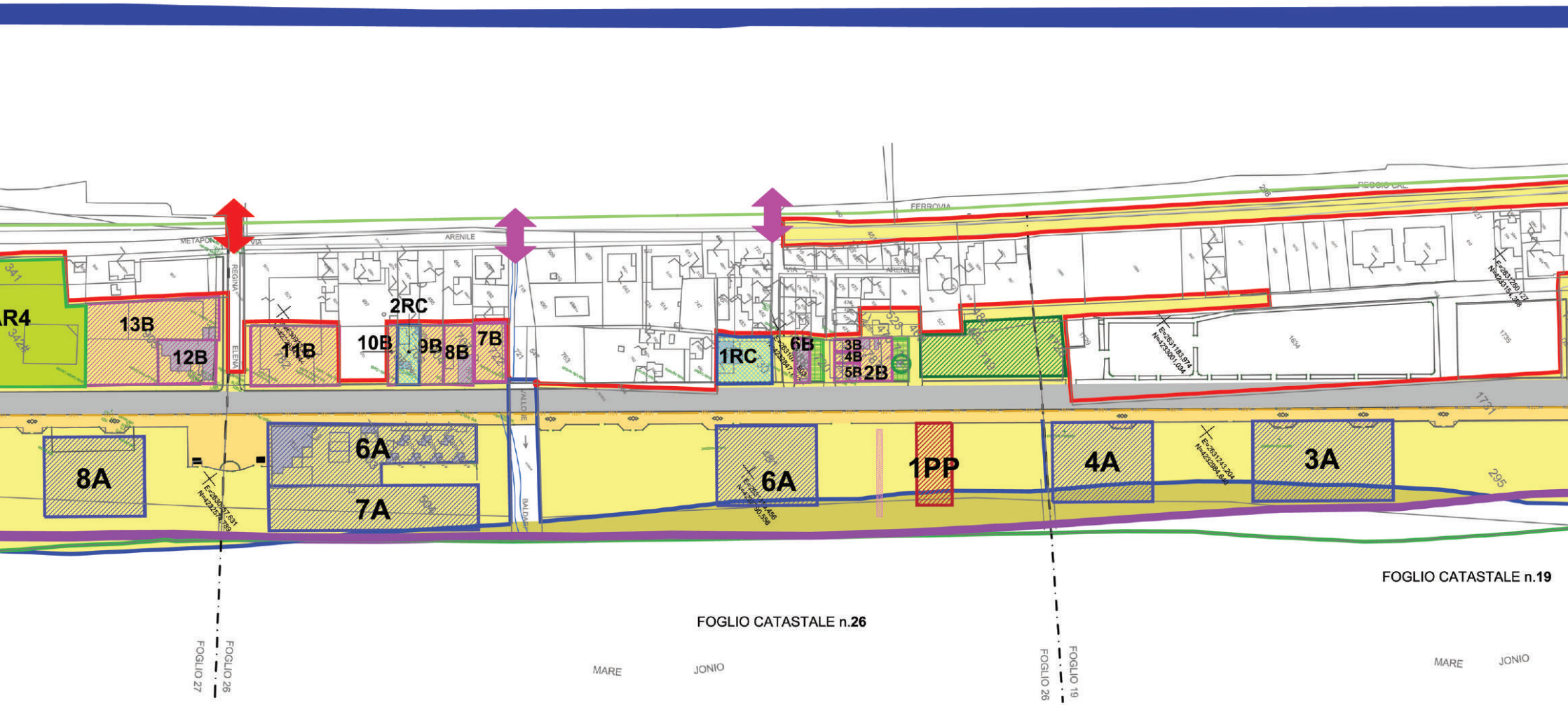
AR4
13B
12B
11B
2RC
10B
9B
8B
7B
1RC
6B
3B
4B
5B
2B
8A
6A
7A
6A
1PP
4A
3A
VIA METAPONTO
ARENILE
FERROVIA
REGGIO CAL.
REGINA ELENA
VALLONE BALDARI
FOGLIO CATASTALE n.26
FOGLIO CATASTALE n.19
FOGLIO 27
FOGLIO 26
FOGLIO 26
FOGLIO 19
MARE JONIO
MARE JONIO
295
1731

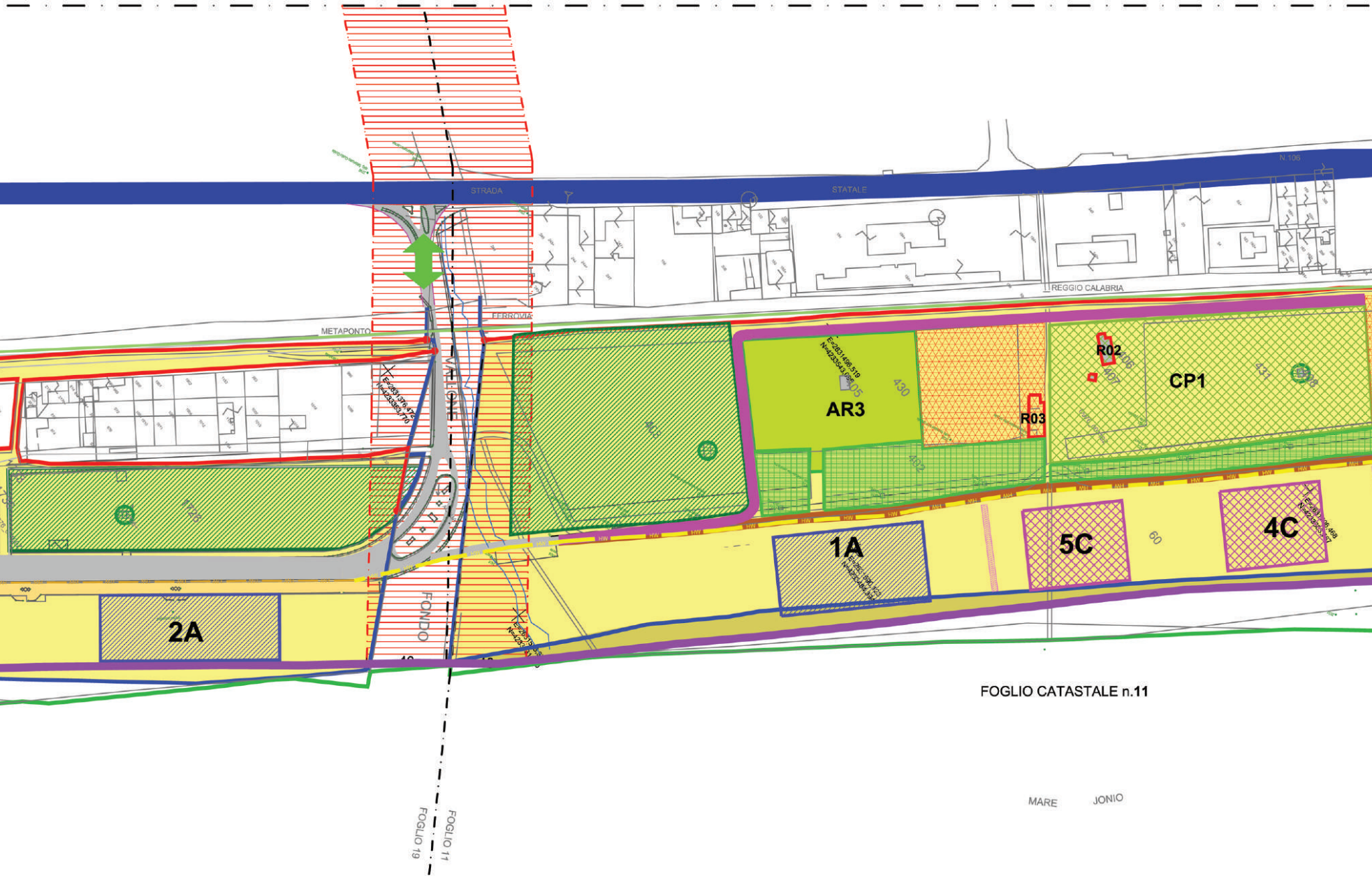
STRADA
STATALE
N.106
METAPONTO
FERROVIA
REGGIO CALABRIA
VALLONE
FONDO
AR3
R02
R03
CP1
1A
5C
4C
2A
E=2631496.519
N=4233543.095
430
431
60
FOGLIO CATASTALE n.11
MARE
JONIO
FOGLIO 19
FOGLIO 11

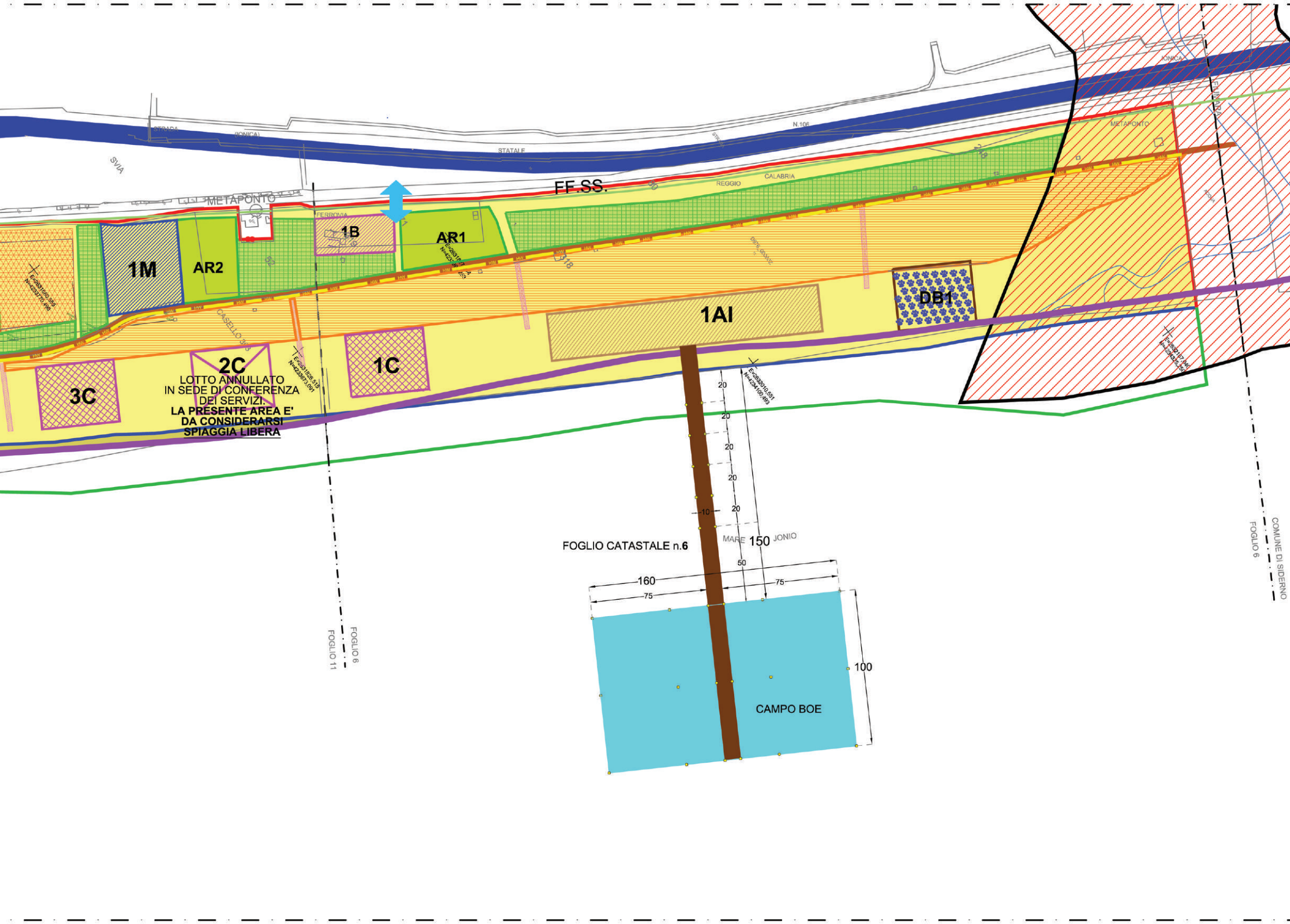
STRADA
(IONICA)
STATALE
N.106
SVIA
METAPONTO
FF.SS.
REGGIO
CALABRIA
FERROVIA
1B
AR1
1M
AR2
CASELLO 303
1AI
DB1
2C
LOTTO ANNULLATO
IN SEDE DI CONFERENZA
DEI SERVIZI.
LA PRESENTE AREA E'
DA CONSIDERARSI
SPIAGGIA LIBERA
1C
3C
E=2631826,515
N=4233873,091
E=2632010,551
N=4234100,493
20
20
20
20
20
10
FOGLIO CATASTALE n.6
MARE JONIO
150
50
160
75
75
100
CAMPO BOE
FOGLIO 11
FOGLIO 6
FOGLIO 6
COMUNE DI SIDERNO

LEGENDA

▬ LINEA DI DEMARCAZIONE SID

▬ LINEA DI COSTA SID

▬ LINEA DI COSTA CATASTALE

▬ LINEA DI COSTA DERIVATA dal PIANO DI BACINO STRALCIO PER L'EROSIONE COSTIERA redatto dall' A.B.R. (ortofoto 2008)

AREE PER LE QUALI VERRA' AVVIATA LA PROCEDURA PREVISTA DALL'ART. 34 DEL CODICE DELLA NAVIGAZIONE

CONCESSIONI DEMANIALI RILASCIATE AL COMUNE DI LOCRI:

Concessione Demaniale n. 107/1995; n. 76/1997; n. 06/1998.

▬ **LUNGOMARE**
VIABILITA' PUBBLICA CON
ACCESSO DIRETTO ALL'AREA DEMANIALE

🟨 **MARCIAPIEDE**

▨ **PARCHEGGI ESISTENTI**

▨ **PARCHEGGI DI PROGETTO**

▬ **PERCORSO CARRABILE DI PROGETTO**

▬ PISTA CICLABILE

▬ PISTA CICLABILE DI PROGETTO

▬ **STRADA STATALE 106**

▬ **LINEA FERRATA**

▬ PISTA IN TERRA BATTUTA CON ACCESSO DIRETTO ALL'AREA DEMANIALE

↕ PASSAGGIO A LIVELLO ESISTENTE

↕ ACCESSO CARRABILE ESISTENTE

↕ ACCESSO PEDONALE ESISTENTE

↕ NUOVI ACCESSI PEDONALI

↕ NUOVI ACCESSI CARRABILI

ATTRAVERSAMENTO DI PROGETTO
(OPERA DI INGEGNERIA NATURALISTICA)

▬ DISCESE PEDONALI DI PROGETTO

PERIMETRAZIONI P.A.I. DEL RISCHIO IDRAULICO REDATTE DALL'A.B.R. (artt. 21,22 e 24 delle vigenti NAMS)

▭ **FASCIA RI RISPETTO ZONA DI ATTENZIONE**

▨ **AREE DI ATTENZIONE**

🟨 **AREA DEMANIALE**

🟨 **SUPERFICIE DELL'ARENILE OLTRE QUELLA INDICATA DAL SID.**

A CONCESSIONI ESISTENTI
(LATO MARE)

B CONCESSIONI ESISTENTI
(LATO MONTE)

PR PROPRIETA' PRIVATA
ISTRUMENTO (ATTO PUBBLICO) DEL 08/02/2007 NOTA PRESENTATA CON MODELLO UNICO N.1857.1/2007 IN ATTI DAL 12/ 02/ 2007 REPERTORIO N.: 4969 ROGANTE: PUTORTI' GIOVANNI SEDE: LOCRI REGISTRAZIONE: SEDE: DONAZIONE ACCETTATA

SC BENE OGGETTO DI SCLASSIFICA
REG. CONS. PARTITA N. 142 INV. GEN. ICtg. SCHEDA N. 961 TITOLO DEL TRAPASSO DI PROPRIETA': DECRETO INTERM. DI SCLASSIFICA 3.12.1964- VERB. DI CONS. DA PARTE DELLA CAPITANERIA DI PORTO IN DATA 6.12.1965

C CONCESSIONI DA ASSEGNARE
(LATO MARE)

D CONCESSIONI DA ASSEGNARE
(LATO MONTE)

RC ISTANZA DI CONDONO PRESENTATA

AR AREE DI RIQUALIFICAZIONE URBANISTICA ED AMBIENTALE

CP AREA CAMPING

▨ AREA PORTO

PD PESCATORI DILETTANTI

PP PESCA PROFESSIONISTI

M ATTIVITA' DI MARINERIA ATTREZZATURE NAUTICA, PESCA, PORTO A SECCO, RIMESSAGGIO

AI AREA PER LA SOSTA E LO STAZIONAMENTO DELLE IMBARCAZIONI

🟫 CORRIDOIO DI LANCIO

▤ MANUFATTI REALIZZATI DA "CALABRIA VERDE" EX A.F.O.R.

▨ PINETA E AREE IN CONSEGNA A "CALABRIA VERDE" EX A.F.O.R.
Aree consegnate all'allora A.F.O.R. ora "Calabria Verde" con verbali di consegna da parte della Capitaneria di Porto di Reggio Calabria n. 83 del 03/07/1979; n. 94 del 11/06/1981 e n. 109 del 20/08/1986

▦ AREA VERDE ATTREZZATA

▤ VEGETAZIONE DUNALE

DB DOG BEACH

AS ATTIVITÀ SPORTIVE E RICREATIVE PER IL TEMPO LIBERO

R MANUFATTI DI DIFFICILE RIMOZIONE PRIVI DI TITOLO CONCESSORIO