CITTA' DI LOCRI

89044 Provincia di Reggio Calabria
Codice Fiscale 81000410803 - Partita I.V.A. 00138500806
www.comune.locri.rc.it
SETTORE 3
TECNICO MANUTENTIVO-INFRASTRUTTURE E GESTIONE DEL TERRITORIO-DEMANIO
Tel : 0964-391476 fax : 0964-21688 e-mail: c.comunedilocri@tin.it
p.e.c. ufficioprotocollo.comunelocri@asmepec.it

LOCALIZZAZIONE

ITALIA	REGIONE CALABRIA	PROVINCIA DI REGGIO CALABRIA	CITTA' DI LOCRI

P.C.S.

PIANO COMUNALE DI SPIAGGIA

L. R. 17/2005 e s. m. i. e della L. U. R. n. 19/2002 e s. m. i.
Testo adeguato al Piano di Indirizzo Regionale concernente "Norme per l'esercizio della delega di funzioni amministrative sulle aree del Demanio marittimo"
approvato con deliberazione del Consiglio Regionale della Calabria n° 147 del 12 giugno 2007.

OGGETTO DELL'ELABORATO

RILIEVO FOTOGRAFICO e
SOVRAPPOSIZIONE ORTOFOTO PLANIMETRIA CATASTALE

SCALA DELL'ELABORATO	CODICE ELABORATO
1:2.000	QUADRO CONOSCITIVO **Q02**

VERSIONE	DATA	OGGETTO	TECNICO INCARICATO
01	14-01-2008	PRIMA STESURA	ARCH. GIOVANNI MARIA MACRI'
02	18-05-2011	SECONDA STESURA	ARCH. GIOVANNI MARIA MACRI'
03	29-01-2014	TERZA STESURA	ARCH. PASQUALE GIURLEO OPPEDISANO
04	LUGLIO 2016	QUARTA STESURA	ARCH. BEATRICE BRUZZI' - ARCH. CARLO STALTERI

SINDACO DEL COMUNE DI LOCRI	ASSESSORE ALL'URBANISTICA DEL COMUNE DI LOCRI
Dott. Giovanni CALABRESE	Avv. Evelina CAPPUCCIO

DATI PROGETTISTI	TIMBRI - FIRME
Arch. Beatrice BRUZZI'	ARCHITETTO BEATRICE BRUZZI' N. iscr. 2553 - Sez. A - Sett. a
Arch. Carlo STALTERI	ARCHITETTO CARLO STALTERI N. iscr. 2268 - Sez. A - Sett. a

RESPONSABILE UNICO DEL PROCEDIMENTO	FIRMA
Geom. Mario MONTELEONE	

Questo elaborato è di proprietà dell'AMMINISTRAZIONE COMUNALE DEL COMUNE DI LOCRI, perciò qualsiasi divulgazione o riproduzione anche parziale deve essere espressamente autorizzata

AREA URBANISTICA - UFFICIO OPERE PUBBLICHE - COMUNE DI LOCRI
via Matteotti 89044 Locri (RC) - Tel. 0964 391452 - Fax 0964 391429 - http://locri.asmenet.it - Cod. Fisc. 81000410803



LEGENDA

🟥	LINEA DI DEMARCAZIONE SID
🟦	LINEA DI COSTA SID
🟩	BASE CATASTALE
🟪	LINEA DI COSTA DERIVATA dal PIANO DI BACINO STRALCIO PER L'EROSIONE COSTIERA redatto dall' A.B.R. (ortofoto 2008)
🟥	MANUFATTI DI DIFFICILE RIMOZIONE RICADENTI ALL'INTERNO DELL'AREA DEMANIALE

STRADA
STATALE
61
172
62
158
106
FERROVIA
50
103
54
104
VALLONE
MILLURI
24
168
FOGLIO 35
COMUNE DI PORTIGLIOLA
FO
MARE
N

1

2

5

6



3

4

7

8

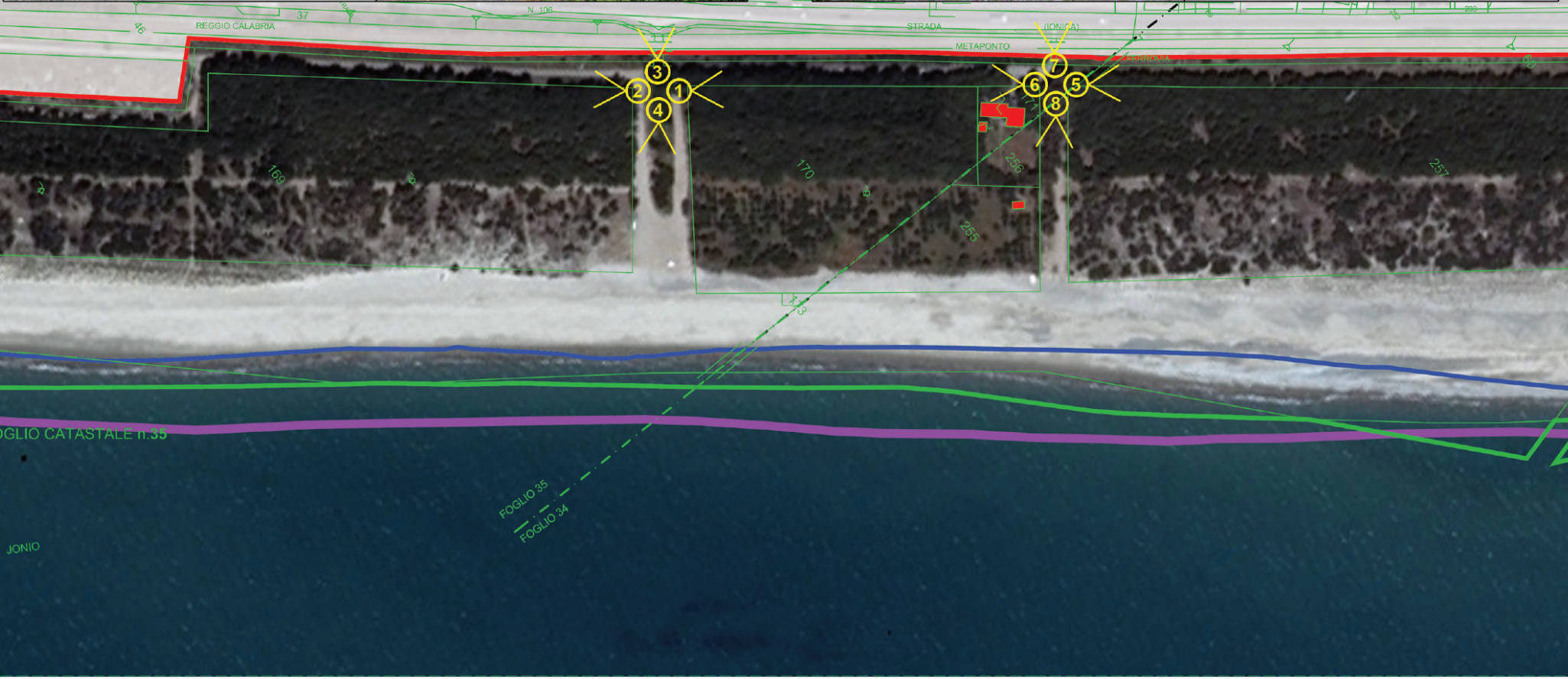
N. 106
37
46
REGGIO CALABRIA
STRADA
(IONICA)
METAPONTO
FERROVIA
3
2
1
4
7
6
5
8
169
170
256
255
257
FOGLIO CATASTALE n.35
FOGLIO 35
FOGLIO 34
JONIO


9


10


13


14


11


12


15


16


STATALE
N.106
REGGIO CALABRIA
METAPONTO
STRADA
FERROVIA
VALLONE
CEBBIE
260
261
262
263
31
33
529
11
10
9
12
15
14
13
16
FOGLIO CATASTALE n.34
MARE
JONIO
FOGLIO 34
FOGLIO 33

17



18



20


STATALE
N.106
(IONICA)
METAPONTO
FIUMARA
DI
GERACE
18
17
216
E=2629714.857
N=4231062.307
ACQUA
FOGLIO CATASTALE n.33
MARE
JONIO
MARE
FOGLIO 33
FOGLIO 31


19


21


22


23


24


25

26


27

28


STATALE
N. 106
(IONICA)
CRISTOFORO
FERROVIA
REGGIO CALABRIA
METAPONTO
FERROVIA
REGGIO CALABRIA
19
20
21
22
23
24
25
26
27
28
664
665
1718
1719
1720
FOGLIO CATASTALE n 31
FOGLIO CATASTALE
MARE
JONIO
FOGLIO 31
FOGLIO 26
MARE
JONIO



29



30



33



34



31



32



35



36

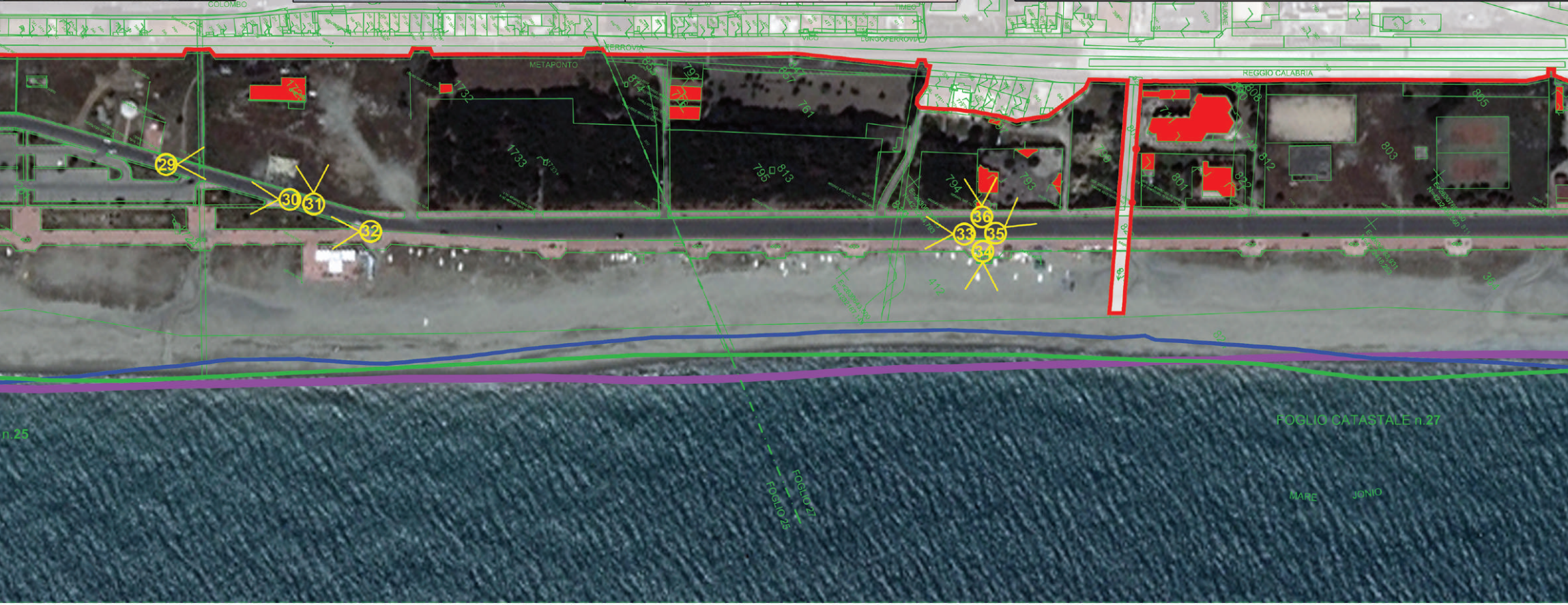
COLOMBO
TIMEO
FERROVIA
VICO
LUNGOFERROVIA
METAPONTO
REGGIO CALABRIA
1732
1733
796
813
761
704
793
801
803
805
808
812
29
30
31
32
33
34
35
36
n.25
FOGLIO CATASTALE n.27
FOGLIO 25
FOGLIO 27
MARE JONIO

37

38

39

40

41

42

43

44

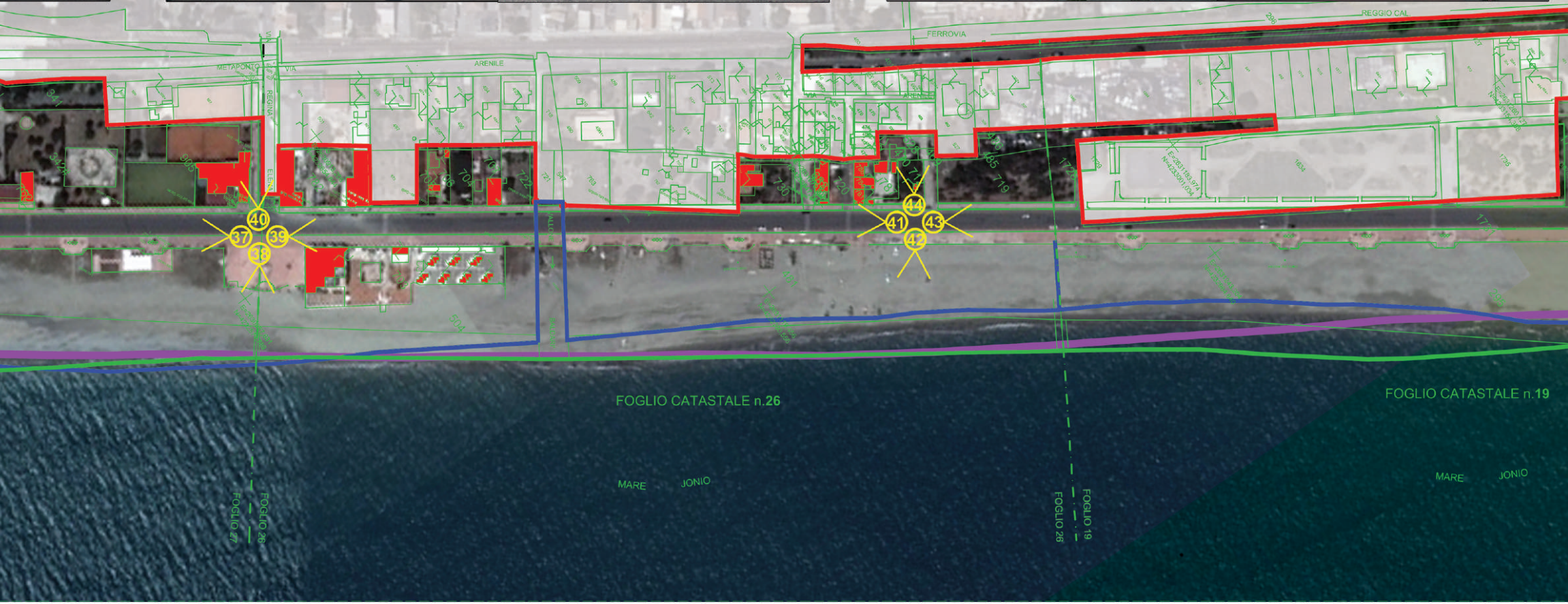
REGGIO CAL
FERROVIA
METAPONTO
VIA
ARENILE
REGINA ELENA
40
37
39
38
44
41
43
42
FOGLIO CATASTALE n.26
FOGLIO CATASTALE n.19
MARE JONIO
MARE JONIO
FOGLIO 27
FOGLIO 26
FOGLIO 26
FOGLIO 19

45

46

47

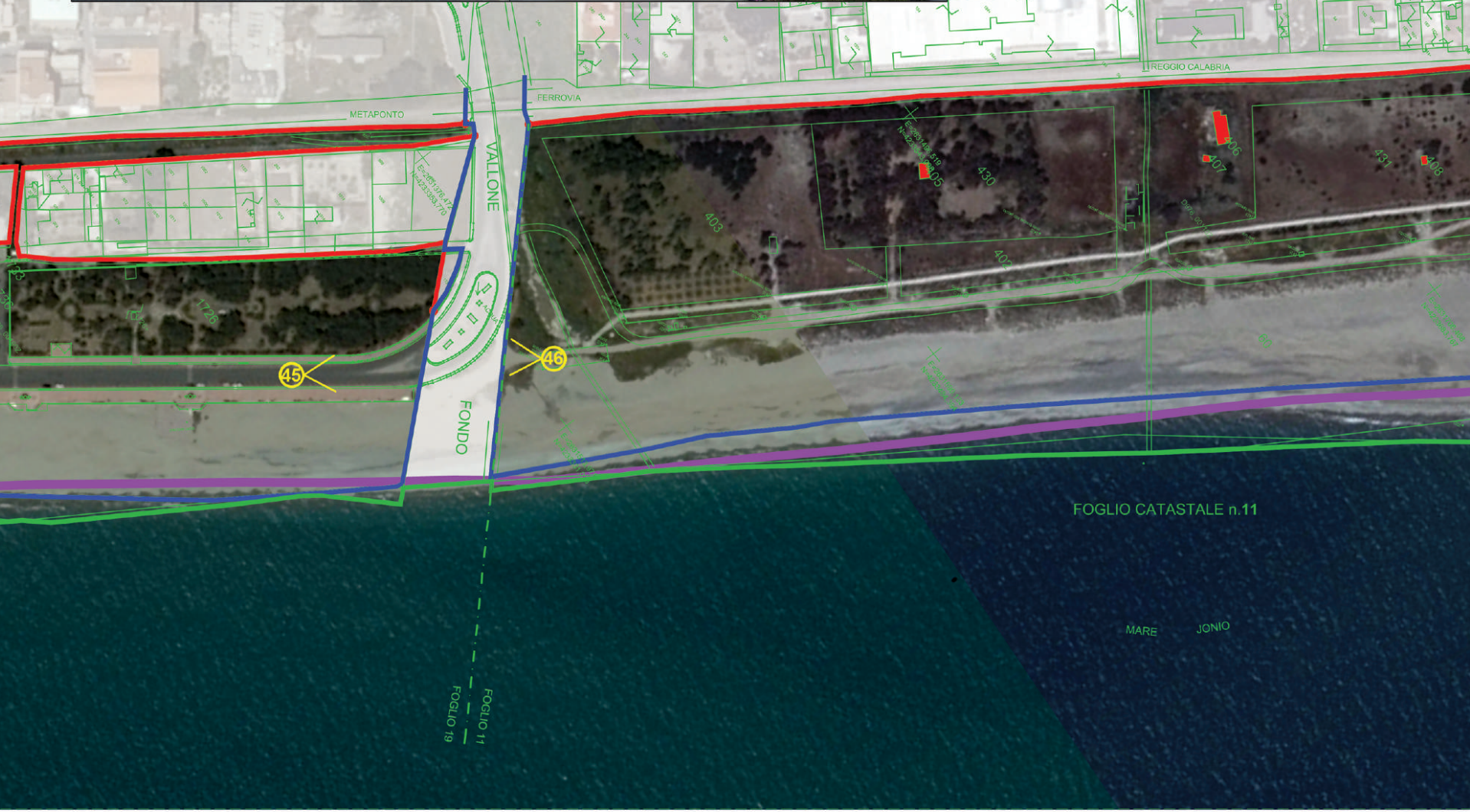
METAPONTO
FERROVIA
REGGIO CALABRIA
VALLONE
FONDO
403
430
431
406
407
408
405
402
1726
45
46
FOGLIO CATASTALE n.11
MARE JONIO
FOGLIO 19
FOGLIO 11

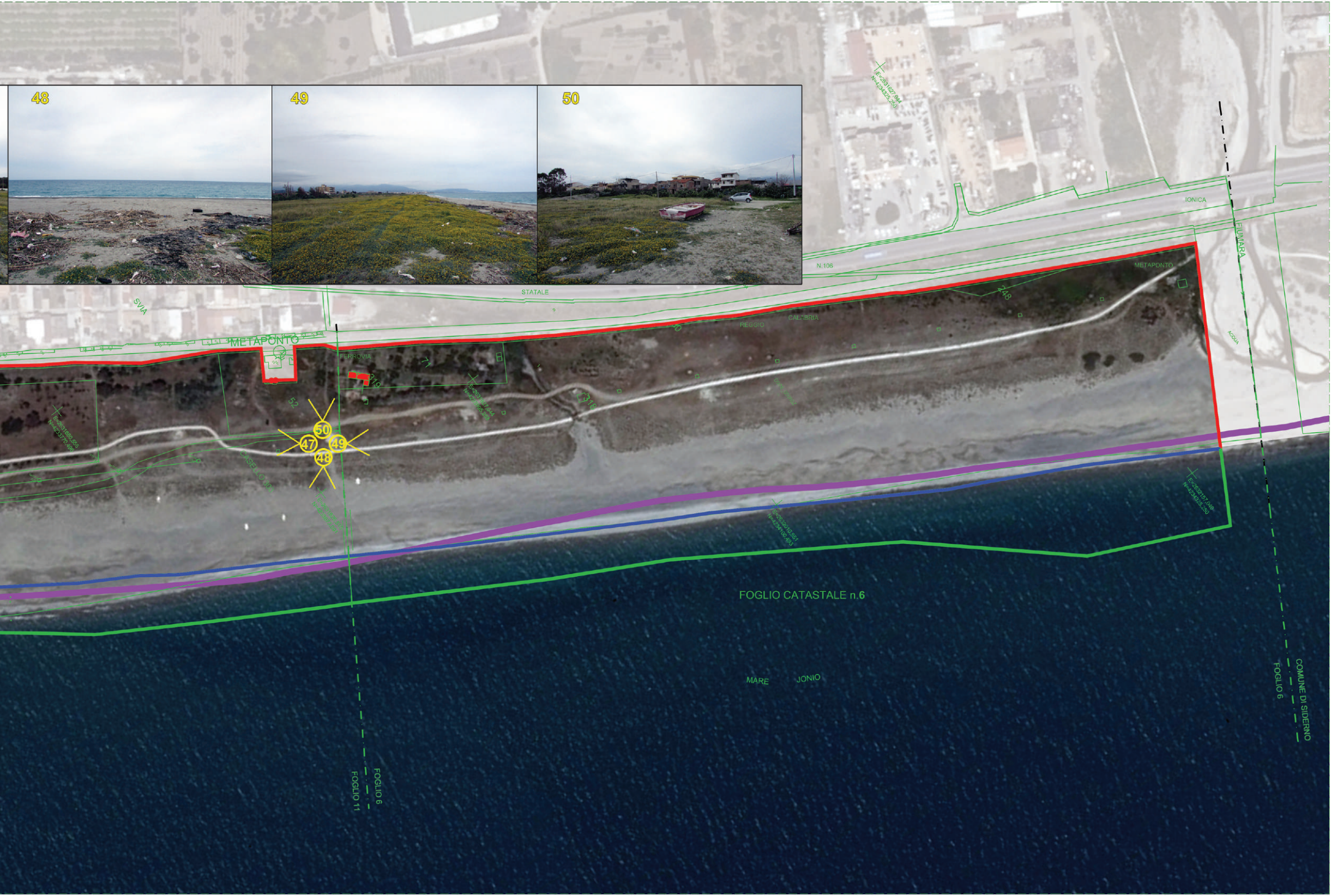
48
49
50
STATALE
N.106
IONICA
METAPONTO
FIUMARA
ACQUA
SVIA
METAPONTO
FERROVIA
REGGIO
CALABRIA
248
71
319
318
52
CASELLO 303
47
48
49
50
E=2631627,044
N=4234325,250
E=2631680,555
N=4233770,498
E=2632010,551
N=4234100,493
E=2632157,049
N=4234325,250
FOGLIO CATASTALE n.6
MARE JONIO
FOGLIO 6
FOGLIO 11
FOGLIO 6
COMUNE DI SIDERNO