CITTA' DI LOCRI

89044 Provincia di Reggio Calabria
Codice Fiscale 81000410803 - Partita I.V.A. 00138500806
www.comune.locri.rc.it
SETTORE 3
TECNICO MANUTENTIVO-INFRASTRUTTURE E GESTIONE DEL TERRITORIO-DEMANIO
Tel : 0964-391476 fax : 0964-21688 e-mail: c.comunedilocri@tin.it
p.e.c. ufficioprotocollo.comunelocri@asmepec.it

LOCALIZZAZIONE

ITALIA	REGIONE CALABRIA	PROVINCIA DI REGGIO CALABRIA	CITTA' DI LOCRI

P.C.S.

PIANO COMUNALE DI SPIAGGIA

L. R. 17/2005 e s. m. i. e della L. U. R. n. 19/2002 e s. m. i.

Testo adeguato al Piano di Indirizzo Regionale concernente "Norme per l'esercizio della delega di funzioni amministrative sulle aree del Demanio marittimo" approvato con deliberazione del Consiglio Regionale della Calabria n° 147 del 12 giugno 2007.

OGGETTO DELL'ELABORATO

STRALCIO PIANO REGOLATORE GENERALE

SCALA DELL'ELABORATO	CODICE ELABORATO
1:2.000	QUADRO CONOSCITIVO **Q03**

VERSIONE	DATA	OGGETTO	TECNICO INCARICATO
01	14-01-2008	PRIMA STESURA	ARCH. GIOVANNI MARIA MACRI'
02	18-05-2011	SECONDA STESURA	ARCH. GIOVANNI MARIA MACRI'
03	29-01-2014	TERZA STESURA	ARCH. PASQUALE GIURLEO OPPEDISANO
04	LUGLIO 2016	QUARTA STESURA	ARCH. BEATRICE BRUZZI' - ARCH. CARLO STALTERI

SINDACO DEL COMUNE DI LOCRI	ASSESSORE ALL'URBANISTICA DEL COMUNE DI LOCRI
Dott. Giovanni CALABRESE	Avv. Evelina CAPPUCCIO

DATI PROGETTISTI	TIMBRI - FIRME
Arch. Beatrice BRUZZI'	ORDINE DEGLI ARCHITETTI PIANIFICATORI PAESAGGISTI E CONSERVATORI DELLA PROVINCIA DI REGGIO CALABRIA ARCHITETTO BEATRICE BRUZZI' N. iscr. 2553 - Sez. A - Sett. a
Arch. Carlo STALTERI	ORDINE DEGLI ARCHITETTI PIANIFICATORI PAESAGGISTI E CONSERVATORI DELLA PROVINCIA DI REGGIO CALABRIA ARCHITETTO CARLO STALTERI N. iscr. 2268 - Sez. A - Sett. a

RESPONSABILE UNICO DEL PROCEDIMENTO	FIRMA
Geom. Mario MONTELEONE	

Questo elaborato è di proprietà dell'AMMINISTRAZIONE COMUNALE DEL COMUNE DI LOCRI, perciò qualsiasi divulgazione o riproduzione anche parziale deve essere espressamente autorizzata

AREA URBANISTICA - UFFICIO OPERE PUBBLICHE - COMUNE DI LOCRI
via Matteotti 89044 Locri (RC) - Tel. 0964 391452 - Fax 0964 391429 - http://locri.asmenet.it - Cod. Fisc. 81000410803


ZONE OMOGENEE
ZONA A1- CENTRO STORICO
ZONA A2 - CENTRO ANTICO DI MOSCHETTA E MANUFATTI DI RILIEVO STORICO
ZONA B0 - RESIDENZIALE CON CONSERVAZIONE DEI VOLUMI
ZONA B1 - COMPLETAMENTO
ZONA B2 - COMPLETAMENTO VINC. A PIANO DI RECUPERO
ZONA B3 - COMPLETAMENTO DEI NUCLEI RURALI
ZONA B2 - COMPLETAMENTO DEL LUNGOMARE
ZONA C - ESPANSIONE RESIDENZIALE
ZONA C tur - ESPANSIONE TURISTICA
ZONA D - ZONA ARTIGIANALE
ZONA E - ZONA AGRICOLA
ZONA F1 - IMPIANTI DI INTERESSE GENERALE
ZONA F2 - SERVIZI PRIVATI
ZONA F3 - CENTRO DIREZIONALE
ZONA G1 - ISTRUZIONE E ATTREZZATURE DI INTERESSE COMUNE
ZONA H1 - VERDE PUBBLICO
ZONA H2 - PARCO LITORALE
ZONA H3 - PARCO ARCHEOLOGICO DI LOCRI EPIZEFIRI
COMUNE DI PORTIGLIOLA
FOGLIO 35
FOGLIO CATASTALE n.35
N

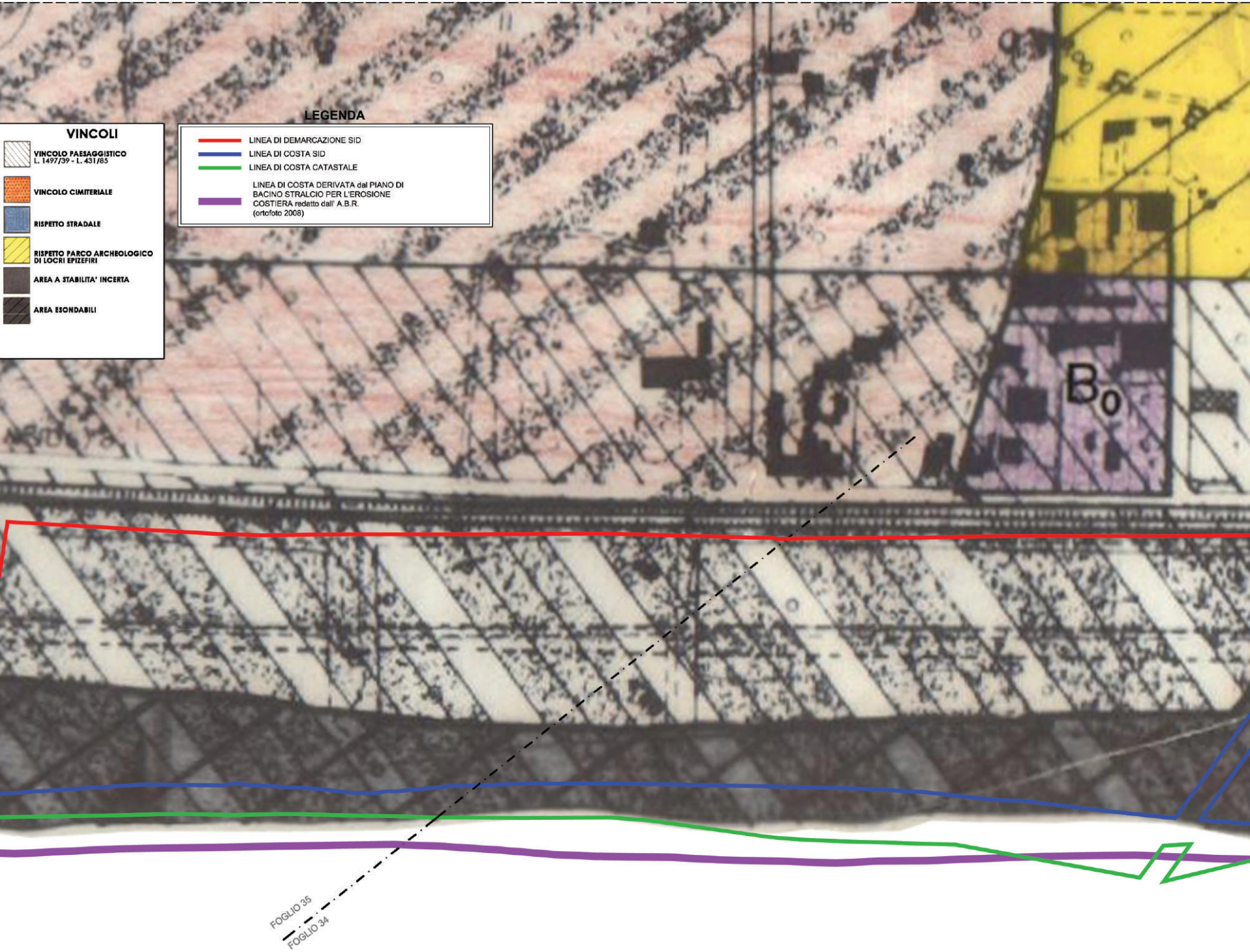
VINCOLI
▨ VINCOLO PAESAGGISTICO L. 1497/39 - L. 431/85
VINCOLO CIMITERIALE
RISPETTO STRADALE
RISPETTO PARCO ARCHEOLOGICO DI LOCRI EPIZEFIRI
AREA A STABILITA' INCERTA
AREA ESONDABILI
LEGENDA
LINEA DI DEMARCAZIONE SID
LINEA DI COSTA SID
LINEA DI COSTA CATASTALE
LINEA DI COSTA DERIVATA dal PIANO DI BACINO STRALCIO PER L'EROSIONE COSTIERA redatto dall' A.B.R. (ortofoto 2008)
B0
FOGLIO 35
FOGLIO 34

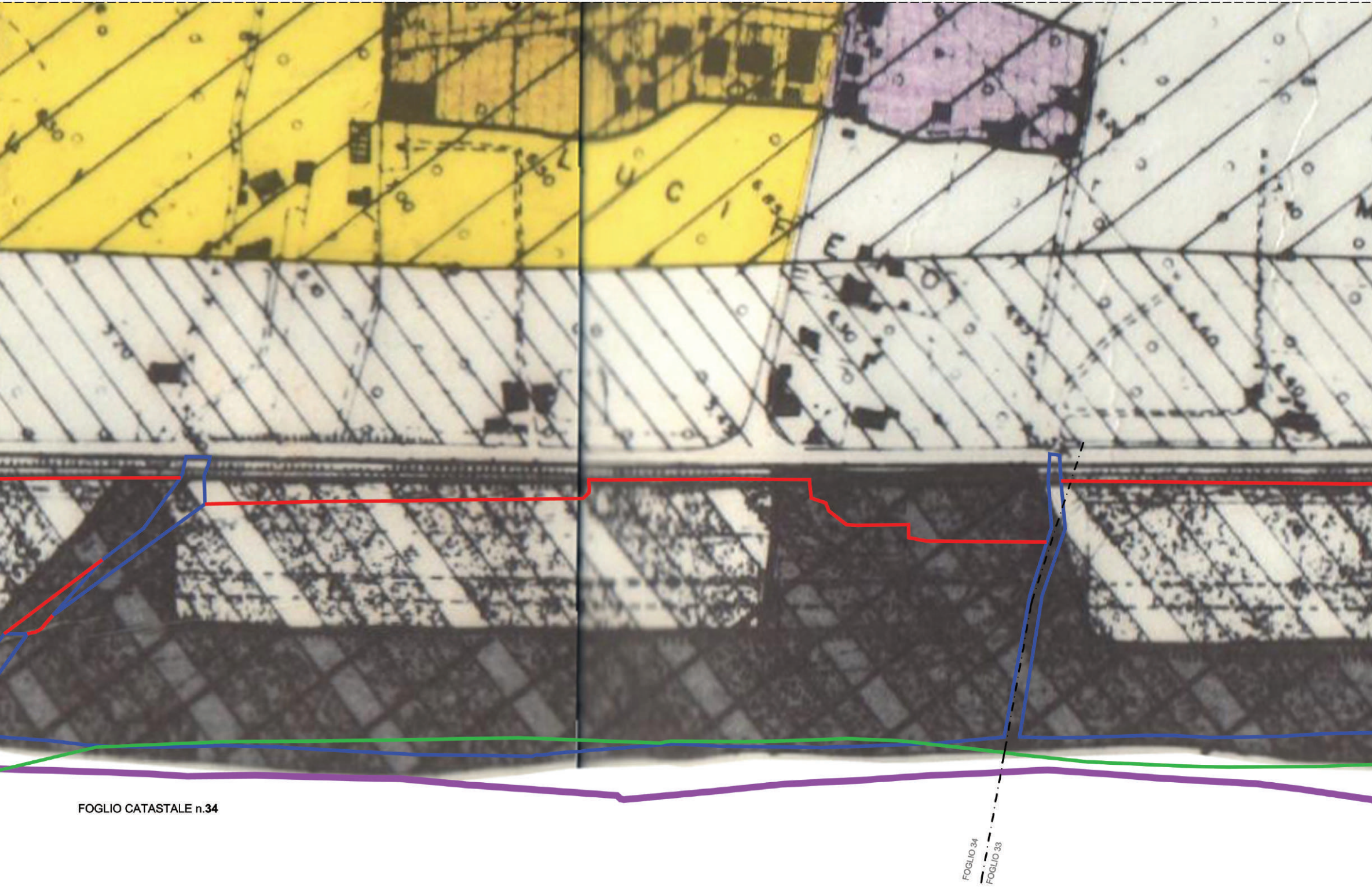
FOGLIO 34
FOGLIO 33

FOGLIO CATASTALE n.**34**

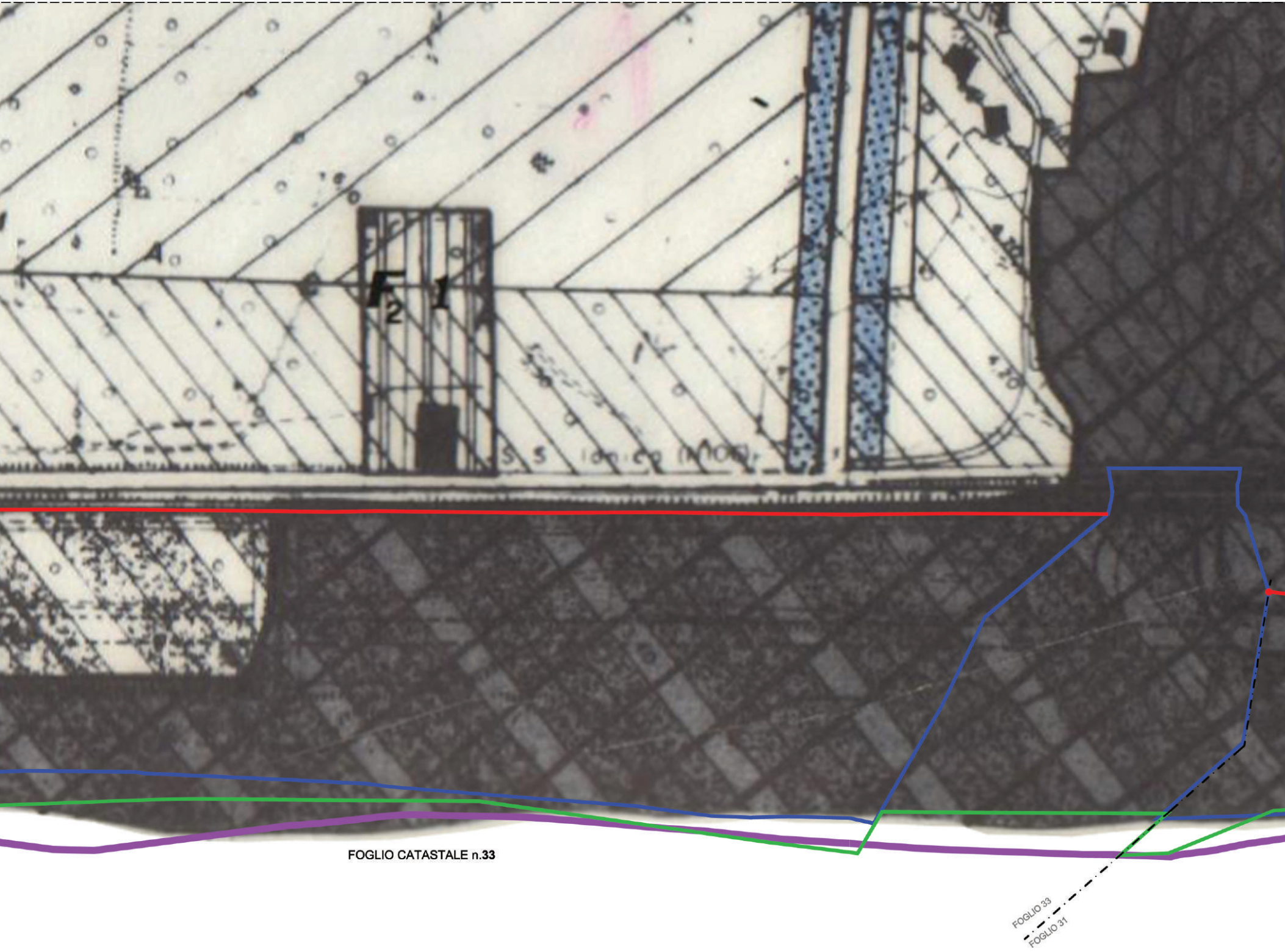
F2 1
S.S. Ionica (N106)
4.70
FOGLIO CATASTALE n.33
FOGLIO 33
FOGLIO 31

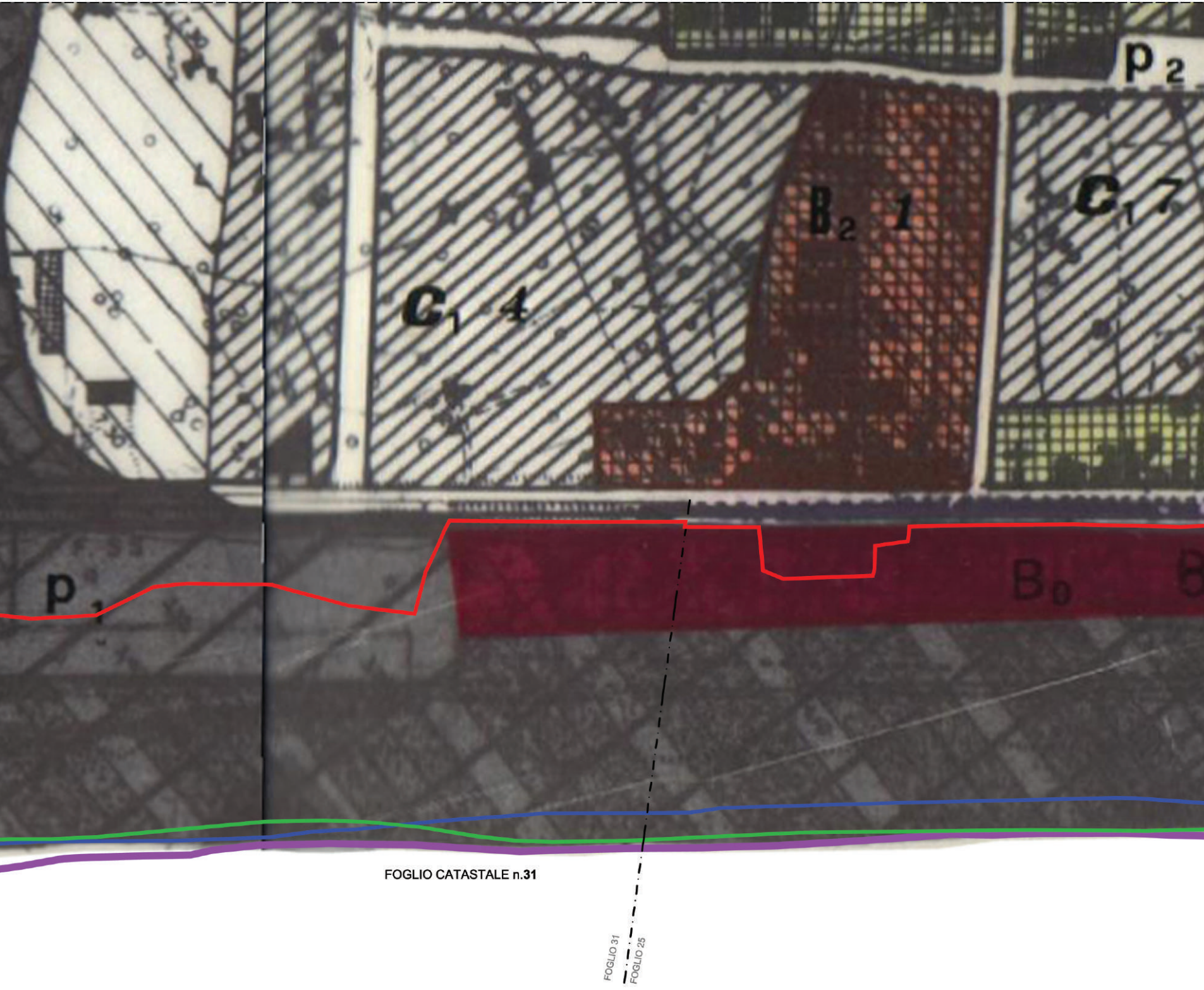
p 2
B 2 1
C 1 7
C 1 4
p 1
B 0
FOGLIO 31
FOGLIO 25

FOGLIO CATASTALE n.**31**

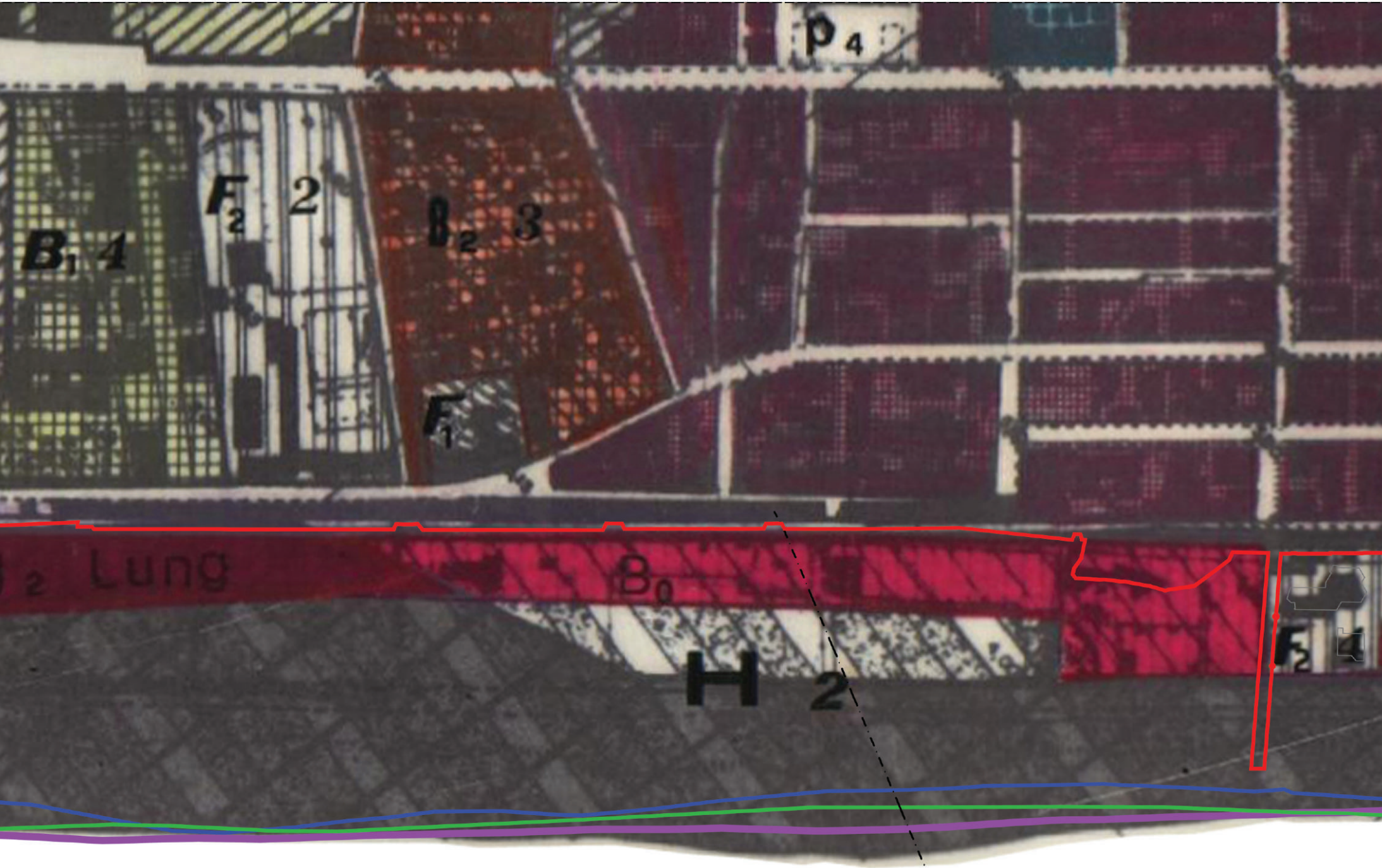
p4
F2 2
B1 4
B2 3
F1
B2 Lung
B0
H 2
F2 4
FOGLIO 27
FOGLIO 25

FOGLIO CATASTALE n.**25**

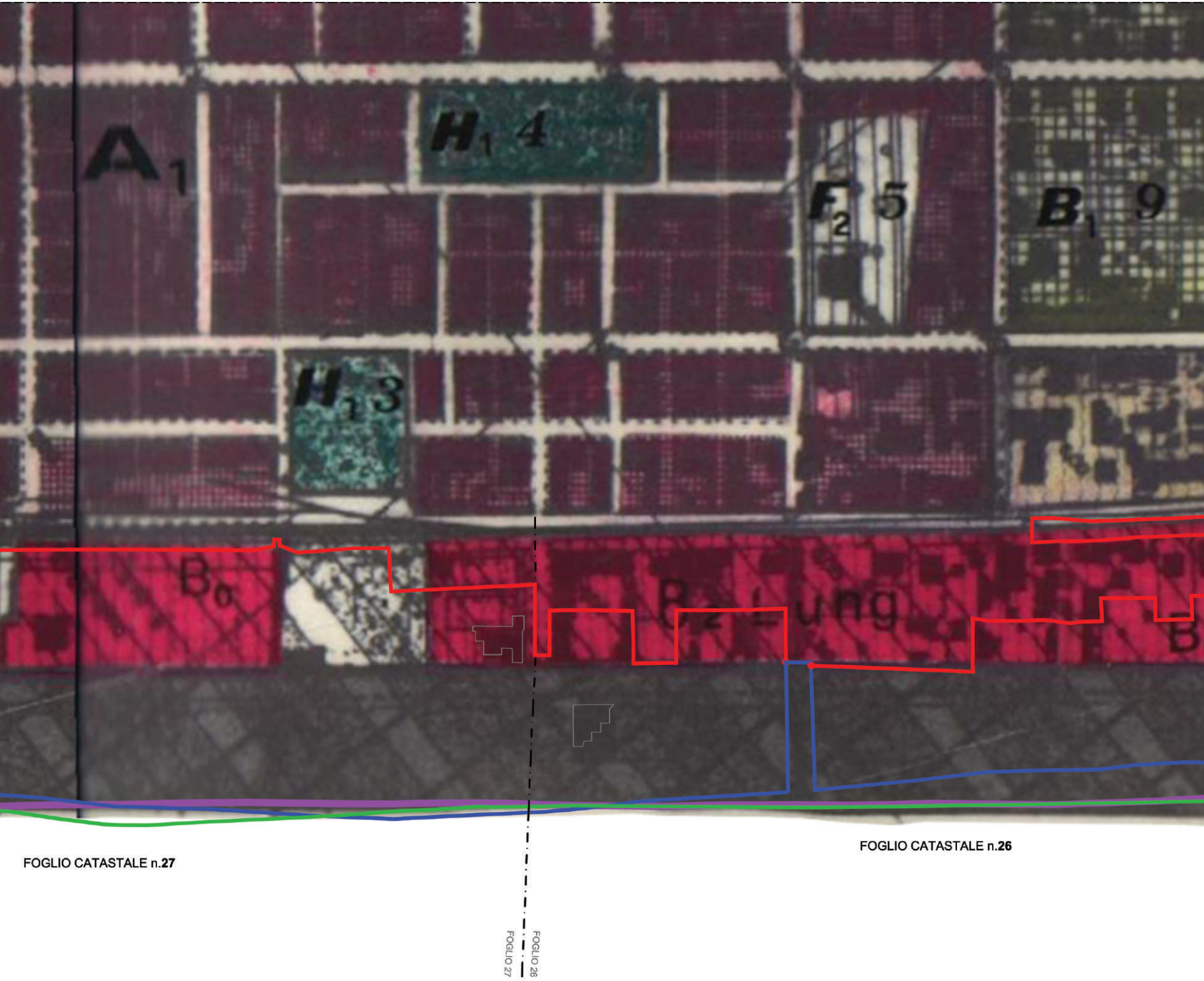
A1
H1 4
F2 5
B1 9
H1 3
B0
B2 Lung
B
FOGLIO CATASTALE n.27
FOGLIO CATASTALE n.26
FOGLIO 27
FOGLIO 26

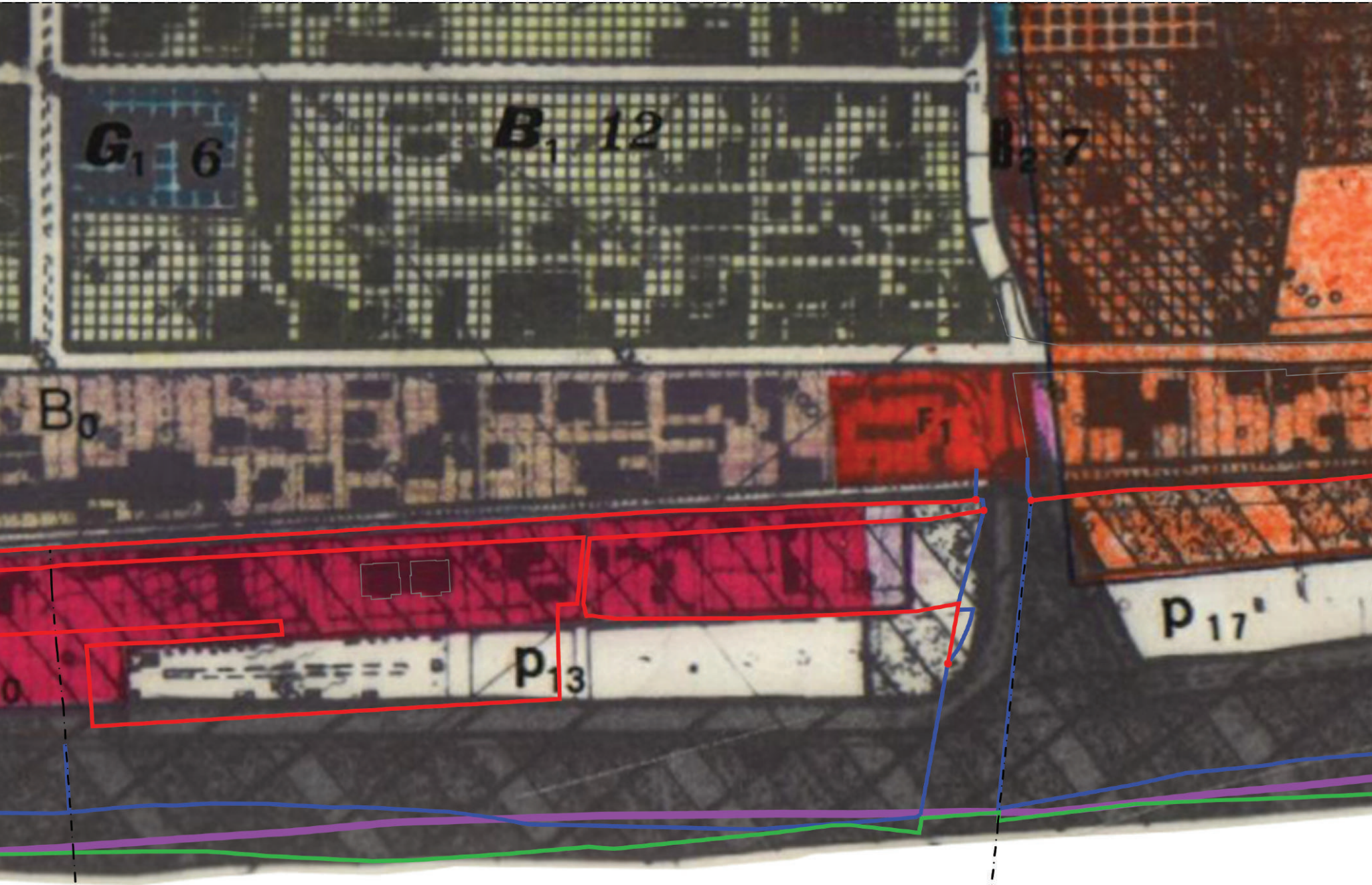
G_1 6
B_1 12
B_2 7
B_0
F_1
0
p_{13}
p_{17}

FOGLIO CATASTALE n.**19**

FOGLIO 26
FOGLIO 19
FOGLIO 19
FOGLIO 11

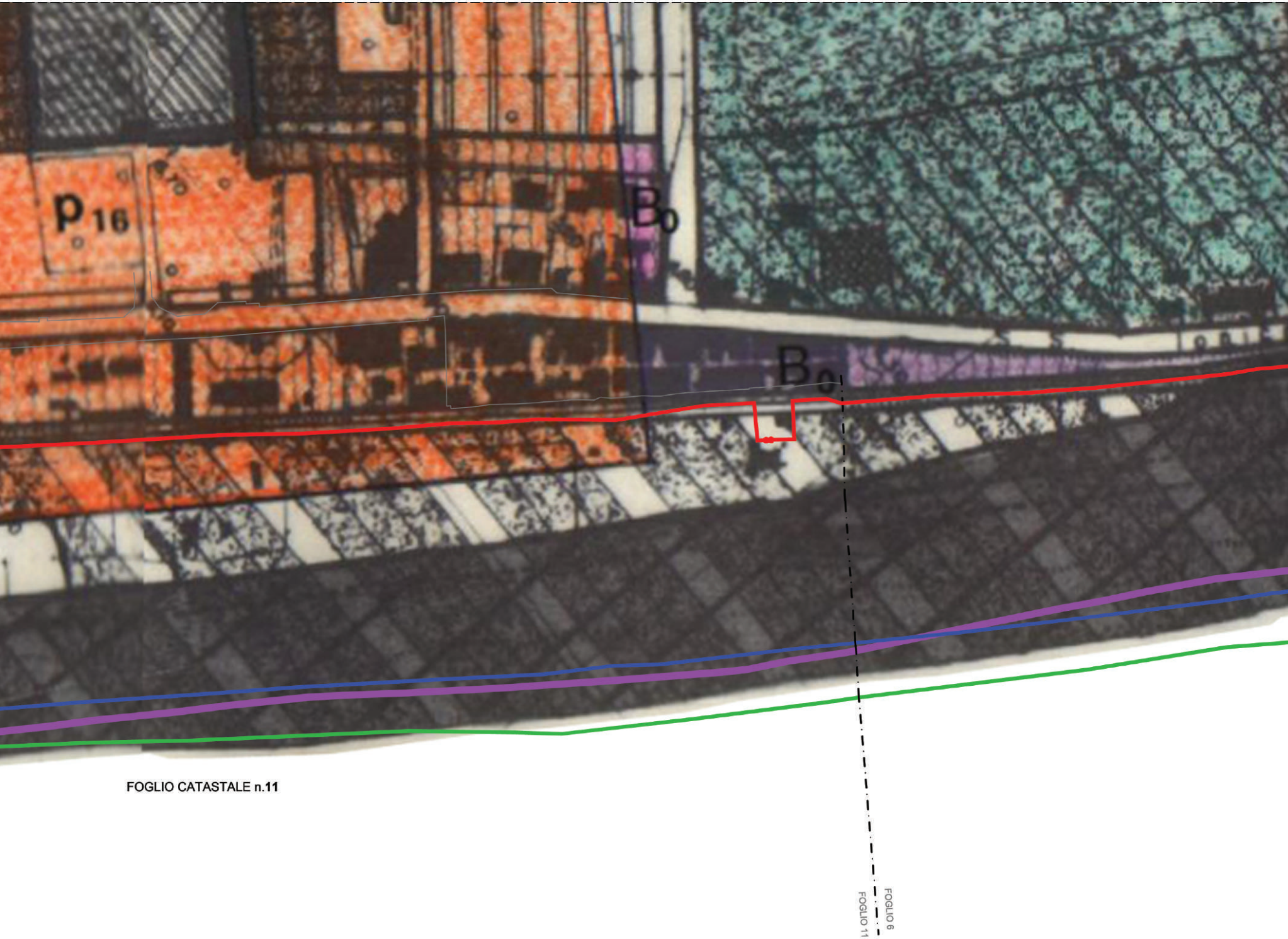
P16
B0
B0
FOGLIO 6
FOGLIO 11

FOGLIO CATASTALE n.**11**

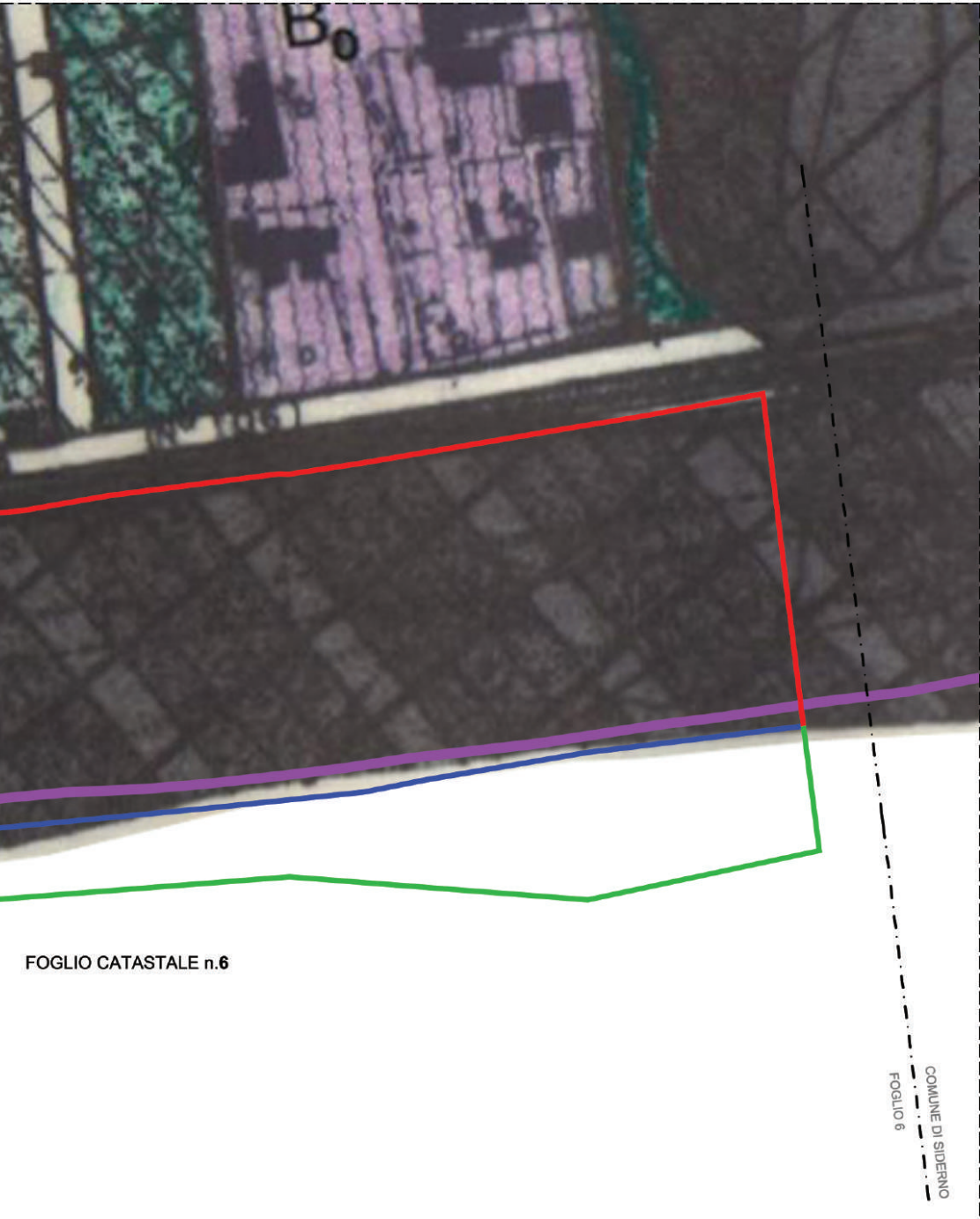
B0
FOGLIO CATASTALE n.6
COMUNE DI SIDERNO
FOGLIO 6