CITTA' DI LOCRI

89044 Provincia di Reggio Calabria
Codice Fiscale 81000410803 - Partita I.V.A. 00138500806
www.comune.locri.rc.it
SETTORE 3
TECNICO MANUTENTIVO-INFRASTRUTTURE E GESTIONE DEL TERRITORIO-DEMANIO
Tel : 0964-391476 fax : 0964-21688 e-mail: c.comunedilocri@tin.it
p.e.c. ufficioprotocollo.comunelocri@asmepec.it

LOCALIZZAZIONE

ITALIA	REGIONE CALABRIA	PROVINCIA DI REGGIO CALABRIA	CITTA' DI LOCRI

P.C.S.

PIANO COMUNALE DI SPIAGGIA

L. R. 17/2005 e s. m. i. e della L. U. R. n. 19/2002 e s. m. i.
Testo adeguato al Piano di Indirizzo Regionale concernente "Norme per l'esercizio della delega di funzioni amministrative sulle aree del Demanio marittimo" approvato con deliberazione del Consiglio Regionale della Calabria n° 147 del 12 giugno 2007.

OGGETTO DELL'ELABORATO

CARTA DEI VINCOLI E LINEA DI RIVA

SCALA DELL'ELABORATO	CODICE ELABORATO
1:2.000	QUADRO CONOSCITIVO Q04

VERSIONE	DATA	OGGETTO	TECNICO INCARICATO
01	14-01-2008	PRIMA STESURA	ARCH. GIOVANNI MARIA MACRI'
02	18-05-2011	SECONDA STESURA	ARCH. GIOVANNI MARIA MACRI'
03	29-01-2014	TERZA STESURA	ARCH. PASQUALE GIURLEO OPPEDISANO
04	LUGLIO 2016	QUARTA STESURA	ARCH. BEATRICE BRUZZI' - ARCH. CARLO STALTERI

SINDACO DEL COMUNE DI LOCRI	ASSESSORE ALL'URBANISTICA DEL COMUNE DI LOCRI
Dott. Giovanni CALABRESE	Avv. Evelina CAPPUCCIO

DATI PROGETTISTI	TIMBRI - FIRME
Arch. Beatrice BRUZZI'	ARCHITETTO BEATRICE BRUZZI' N. iscr. 2553 - Sez. A - Sett. a
Arch. Carlo STALTERI	ARCHITETTO CARLO STALTERI N. iscr. 2208 - Sez. A - Sett. a

RESPONSABILE UNICO DEL PROCEDIMENTO	FIRMA
Geom. Mario MONTELEONE	

Questo elaborato è di proprietà dell'AMMINISTRAZIONE COMUNALE DEL COMUNE DI LOCRI, perciò qualsiasi divulgazione o riproduzione anche parziale deve essere espressamente autorizzata

AREA URBANISTICA - UFFICIO OPERE PUBBLICHE - COMUNE DI LOCRI

via Matteotti 89044 Locri (RC) - Tel. 0964 391452 - Fax 0964 391429 - http://locri.asmenet.it - Cod. Fisc. 81000410803

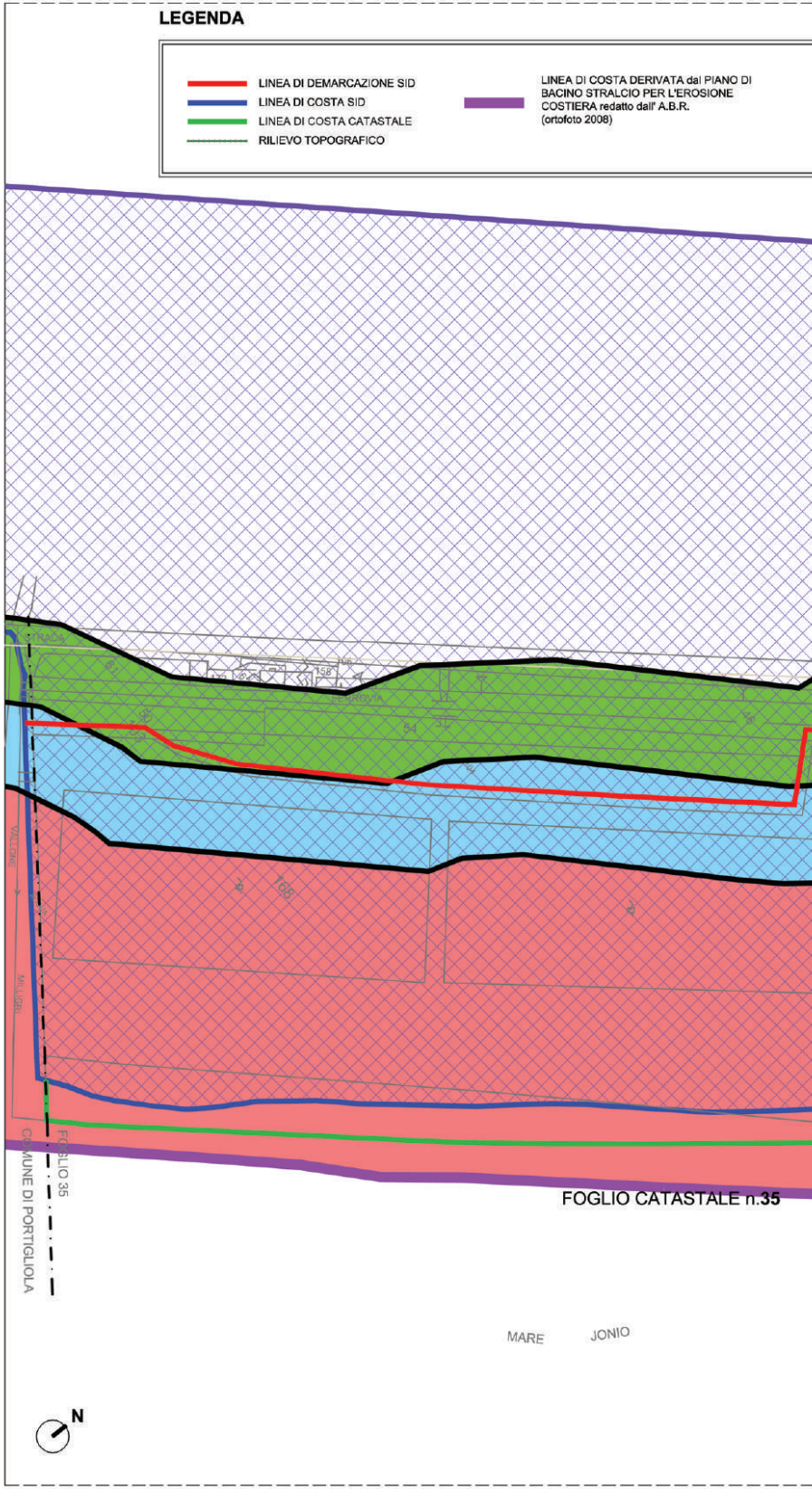
LEGENDA
LINEA DI DEMARCAZIONE SID
LINEA DI COSTA SID
LINEA DI COSTA CATASTALE
RILIEVO TOPOGRAFICO
LINEA DI COSTA DERIVATA dal PIANO DI BACINO STRALCIO PER L'EROSIONE COSTIERA redatto dall' A.B.R. (ortofoto 2008)
FOGLIO CATASTALE n.35
FOGLIO 35
COMUNE DI PORTIGLIOLA
MARE JONIO
N

PERIMETRAZIONI P.A.I.
DEL RISCHIO EROSIONE COSTIERA E
DEL RISCHIO IDRAULICO
REDATTE DALL'A.B.R.
(artt. 9,10,11,21,22 e 24 delle vigenti NAMS)

PERIC_EROS_COST_PROV_RC

🟩	🟦	🟥
1	2	3

PERIC_IDRAULICO_PROV_RC

🟥	ZONE DI ATTENZIONE
▨	AREE DI ATTENZIONE
☰	FASCIA RI RISPETTO ZONA DI ATTENZIONE

AREE DI RISPETTO COSTE E CORPI IDRICI
VINCOLI D.Lgs. 42/2004 art. 142

▨	AREE DI ATTENZIONE

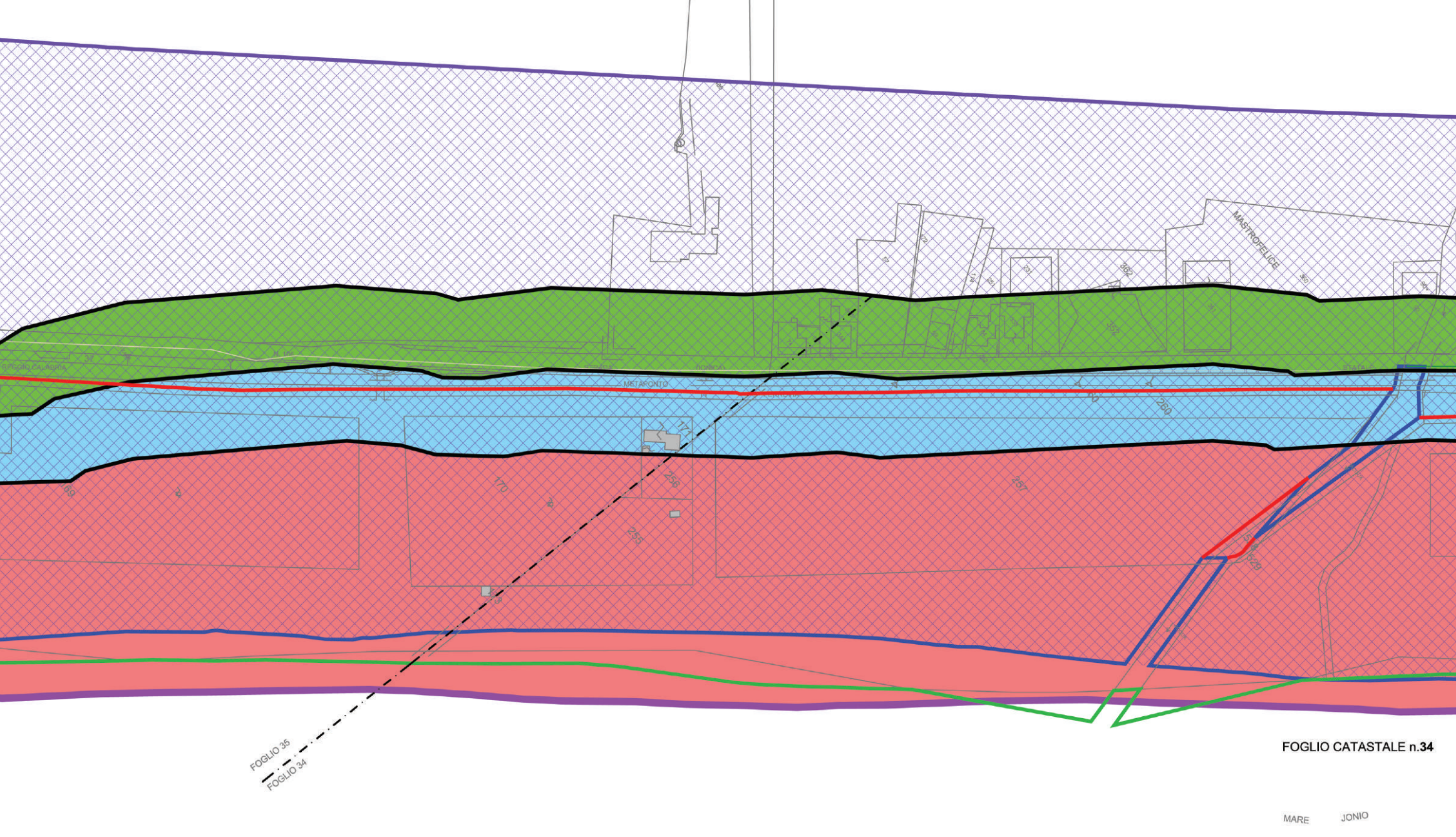
MASTROFELICE
362
360
REGGIO CALABRIA
METAPONTO
IONICA
260
170
257
256
255
FOGLIO 35
FOGLIO 34
FOGLIO CATASTALE n.34
MARE
JONIO

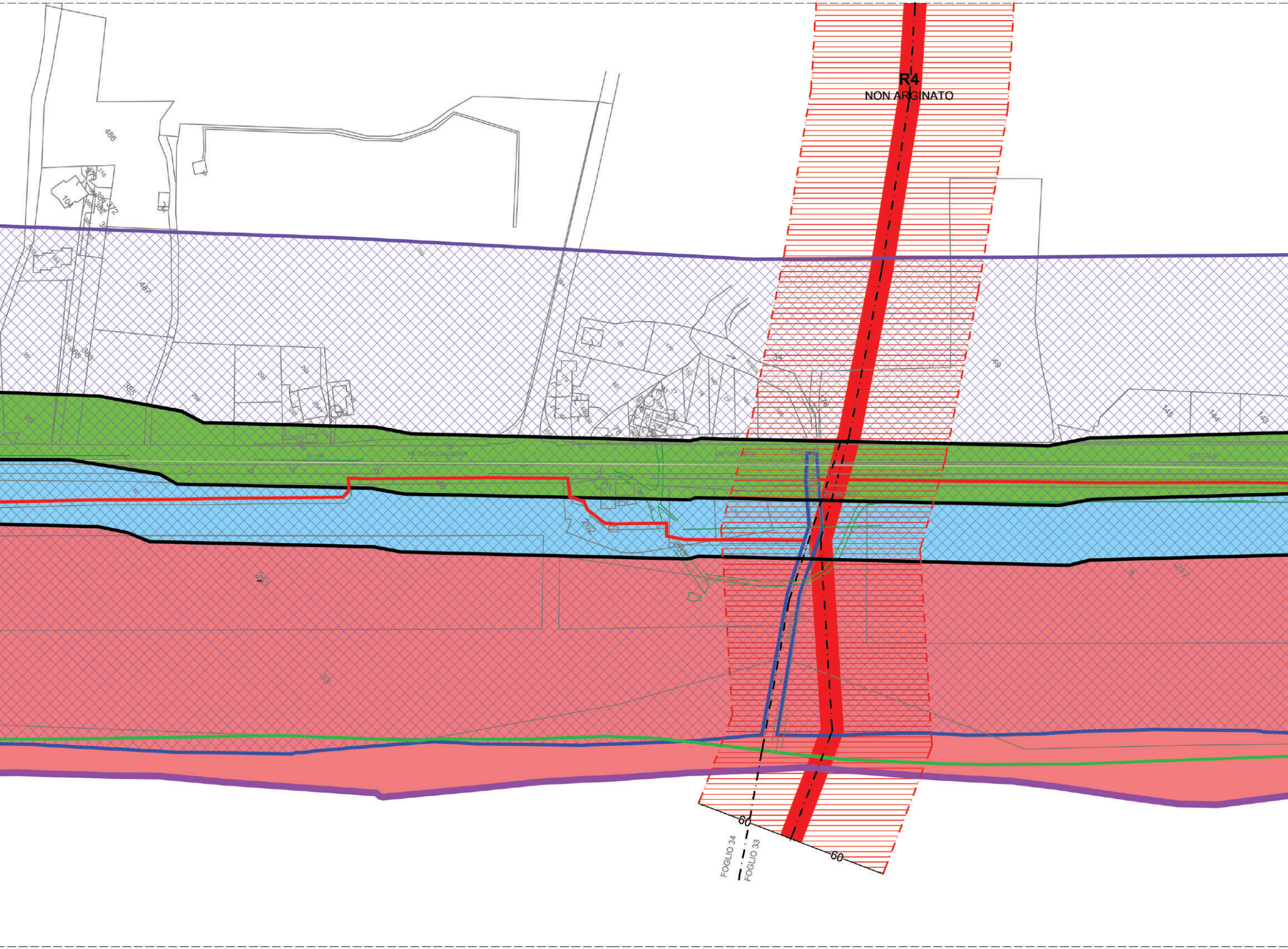
R4
NON ARGINATO
486
487
49
145
144
143
365
368
385
N.106
REGGIO CALABRIA
METAPONTO
STRADA
STATALE
FERROVIA
262
263
33
3
217
60
60
FOGLIO 34
FOGLIO 33

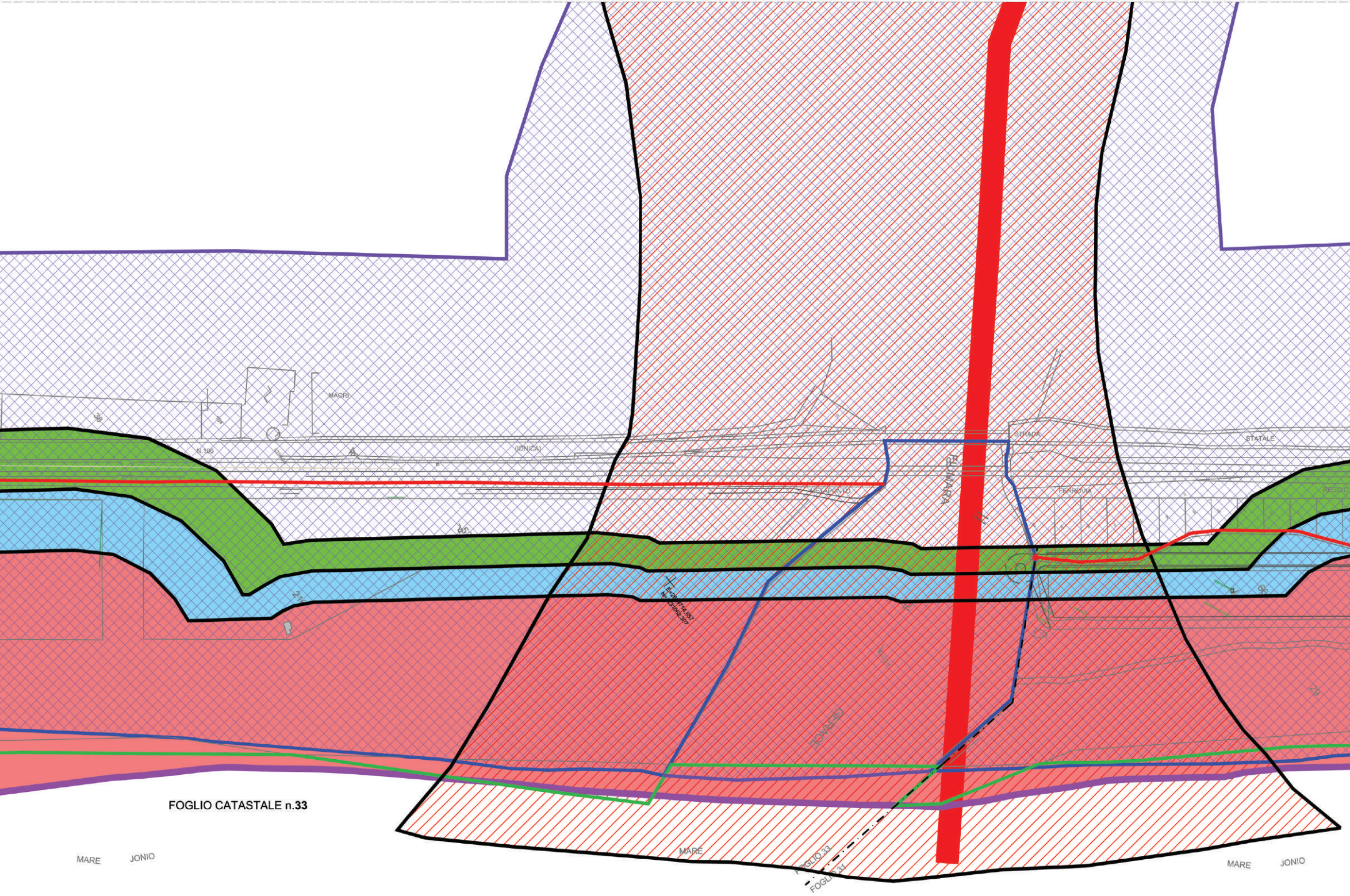
MACRI
N.106
(IONICA)
STRADA
STATALE
METAPONTO
FERROVIA
REGGIO
FIUMARA
FOGLIO CATASTALE n.33
MARE JONIO
MARE
FOGLIO 33
FOGLIO 34
MARE JONIO

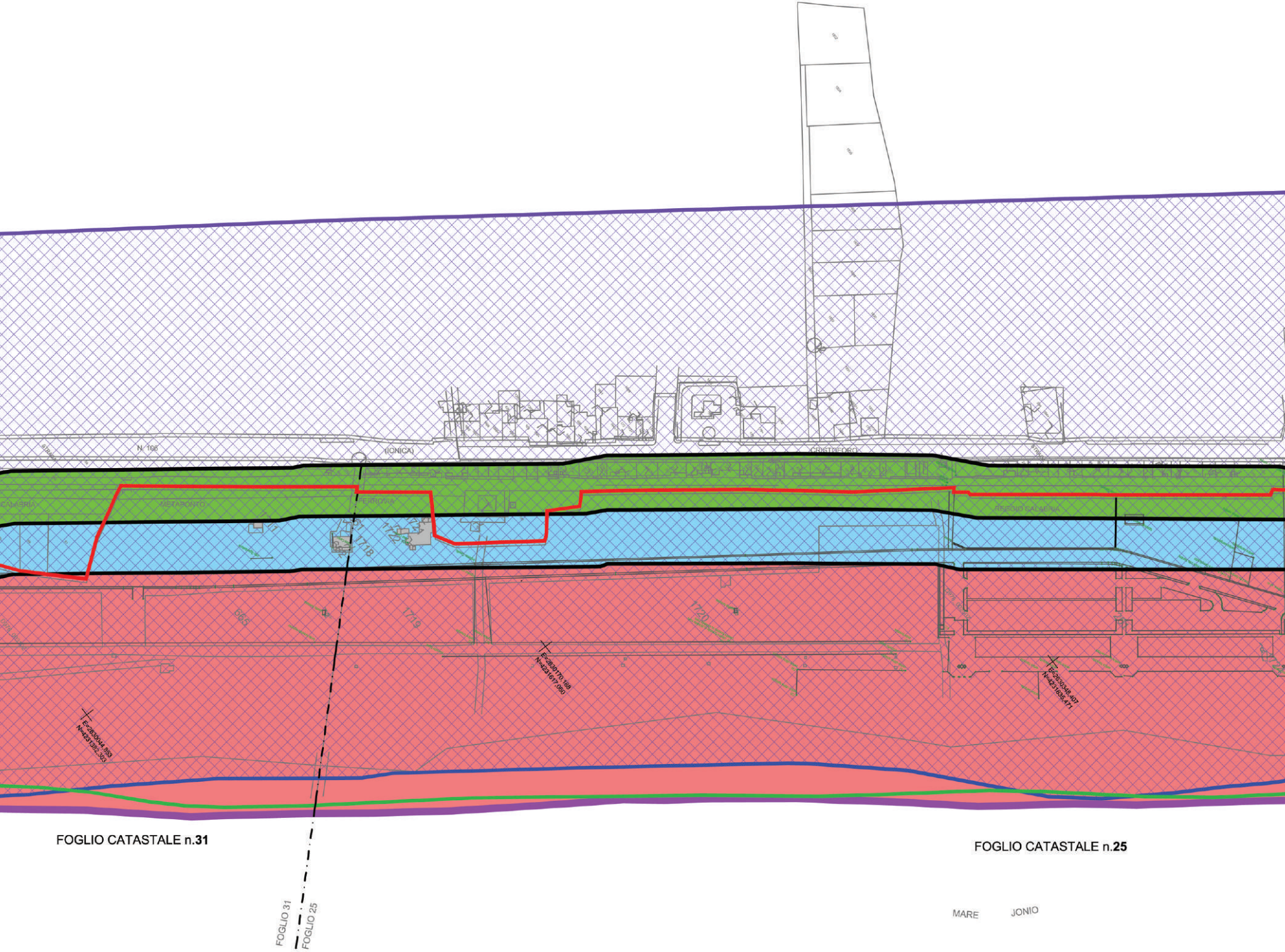
N. 106
(IONICA)
CRISTOFORO
CALABRIA
METAPONTO
FERROVIA
REGGIO CALABRIA
1718
1722
665
1719
1720
E=2630044,853
N=4231382,303
E=2630170,188
N=4231617,060
E=2630348,407
N=4231635,471
FOGLIO CATASTALE n.31
FOGLIO CATASTALE n.25
FOGLIO 31
FOGLIO 25
MARE
JONIO

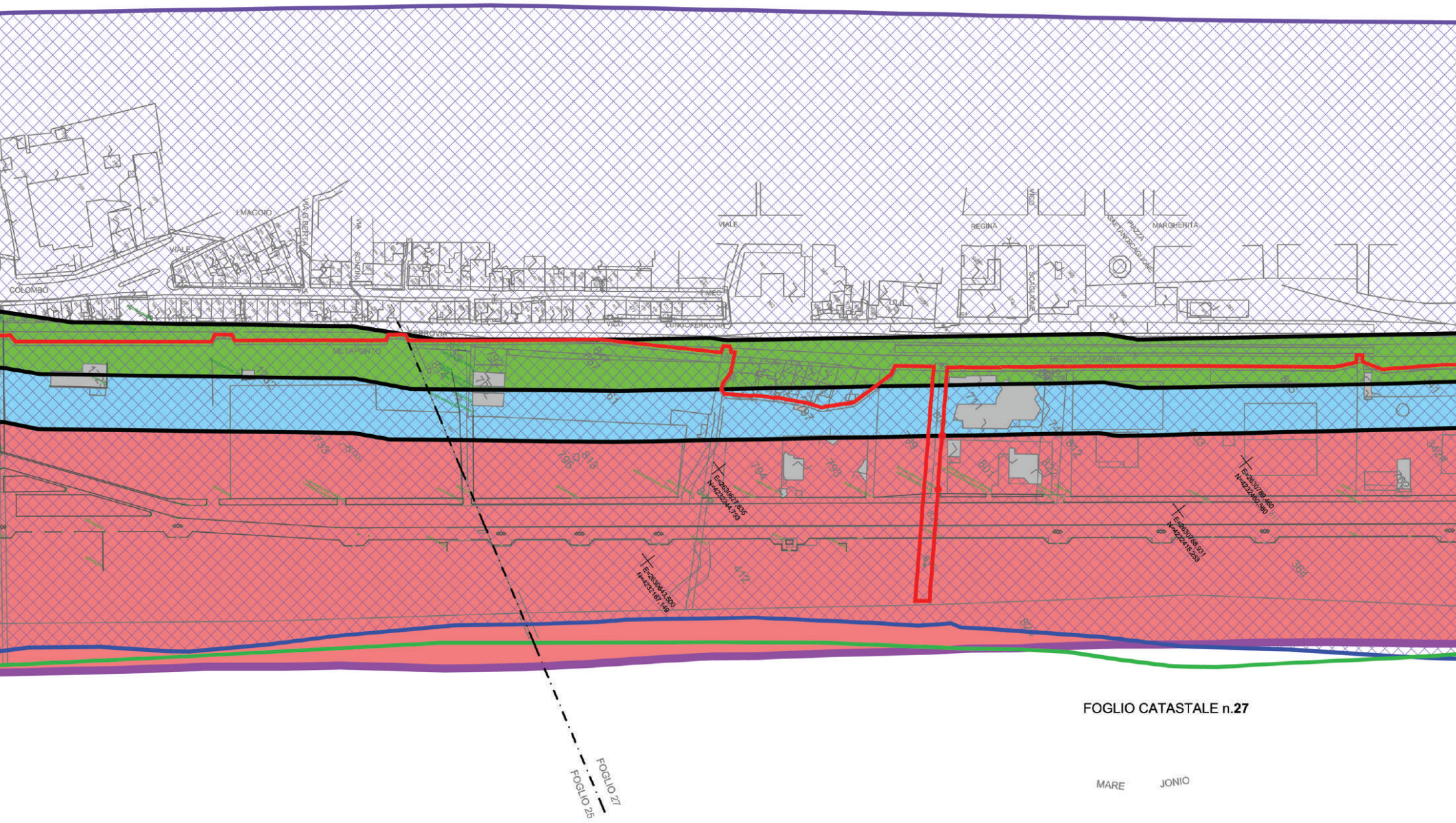
I MAGGIO
VIA G.BERTA
VIALE
VIA
SONZINI
COLOMBO
TIMEO
VICO
LUNGOFERROVIA
FERROVIA
METAPONTO
VIALE
REGINA
VICO
G.
SCAGLIONE
PIAZZA
GAETANO SCAGLIONE
MARGHERITA
REGGIO CALABRIA
E=2630627,635
N=4232244,793
E=2630643,500
N=4232187,149
E=2630789,460
N=4232460,560
E=2630788,931
N=4232418,253
794
412
364
FOGLIO CATASTALE n.**27**
MARE JONIO
FOGLIO 27
FOGLIO 25

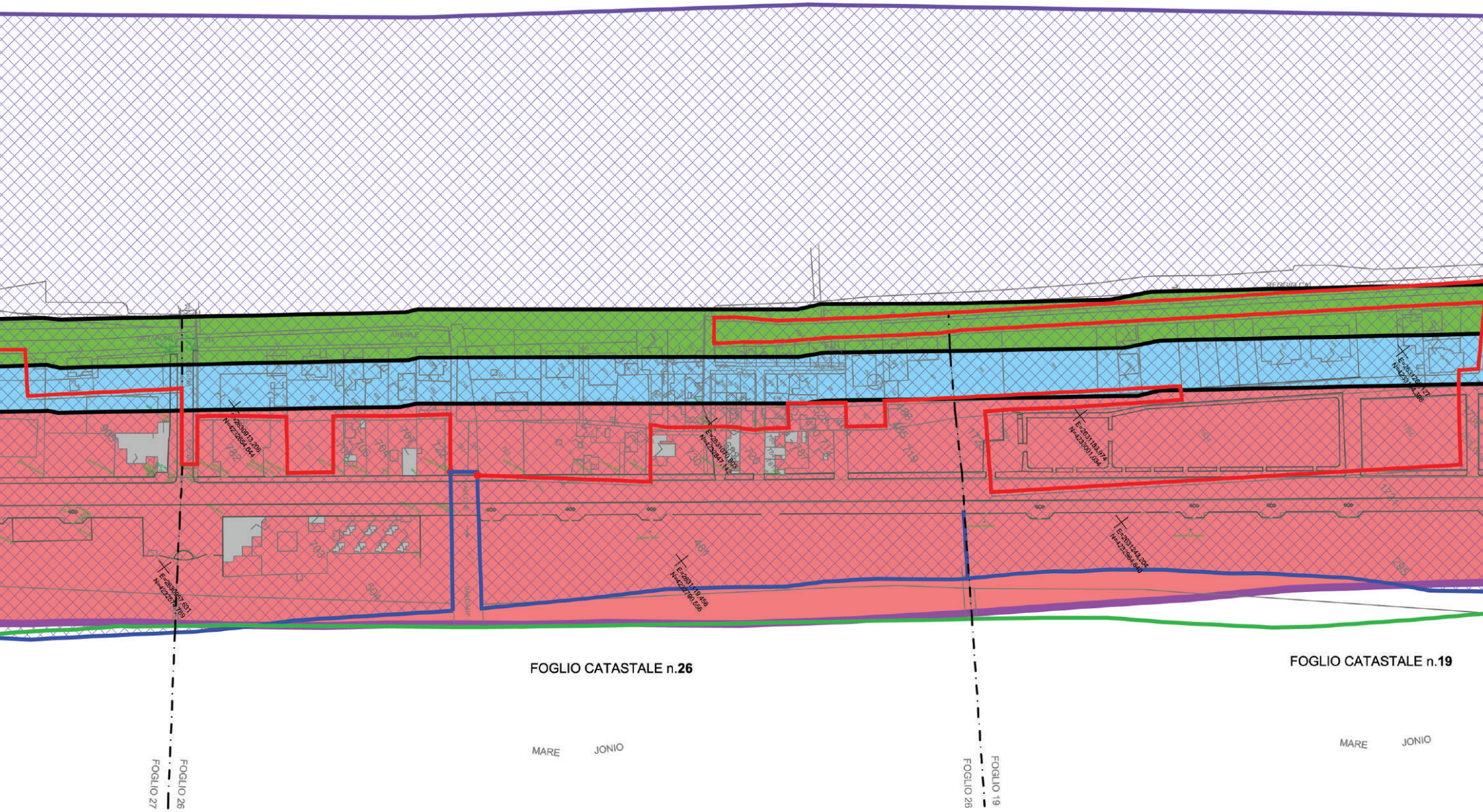
FOGLIO CATASTALE n.26
FOGLIO CATASTALE n.19
MARE JONIO
MARE JONIO
FOGLIO 27
FOGLIO 26
FOGLIO 26
FOGLIO 19
E=2631119,456
N=4232790,556
E=2631243,204
N=4232964,640
E=2631183,974
N=4233001,034
E=2631070,803
N=4232847,142
481
730
720
719

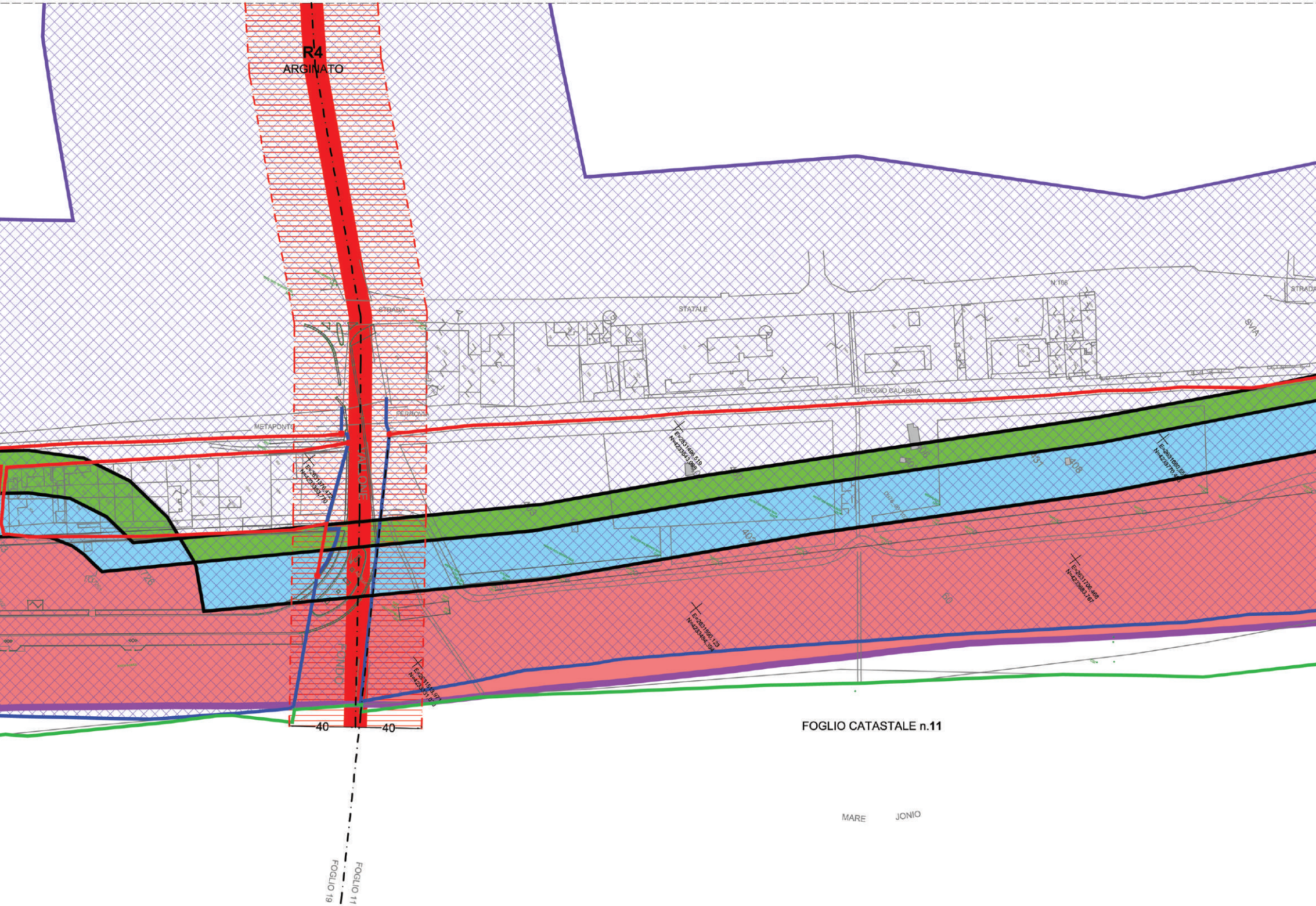
R4
ARGINATO
STRADA
STATALE
N.106
STRADA
SS/VIA
FERROVIA
METAPONTO
REGGIO CALABRIA
VALLONE
FONDO
E=2631376,472
N=4233353,770
E=2631496,519
N=4233543,086
E=2631680,55
N=4233770,4
E=2631706,468
N=4233683,767
E=2631590,123
N=4233484,394
E=2631513,971
N=4233331,0
402
431
408
60
40
40
FOGLIO CATASTALE n.11
MARE
JONIO
FOGLIO 19
FOGLIO 11

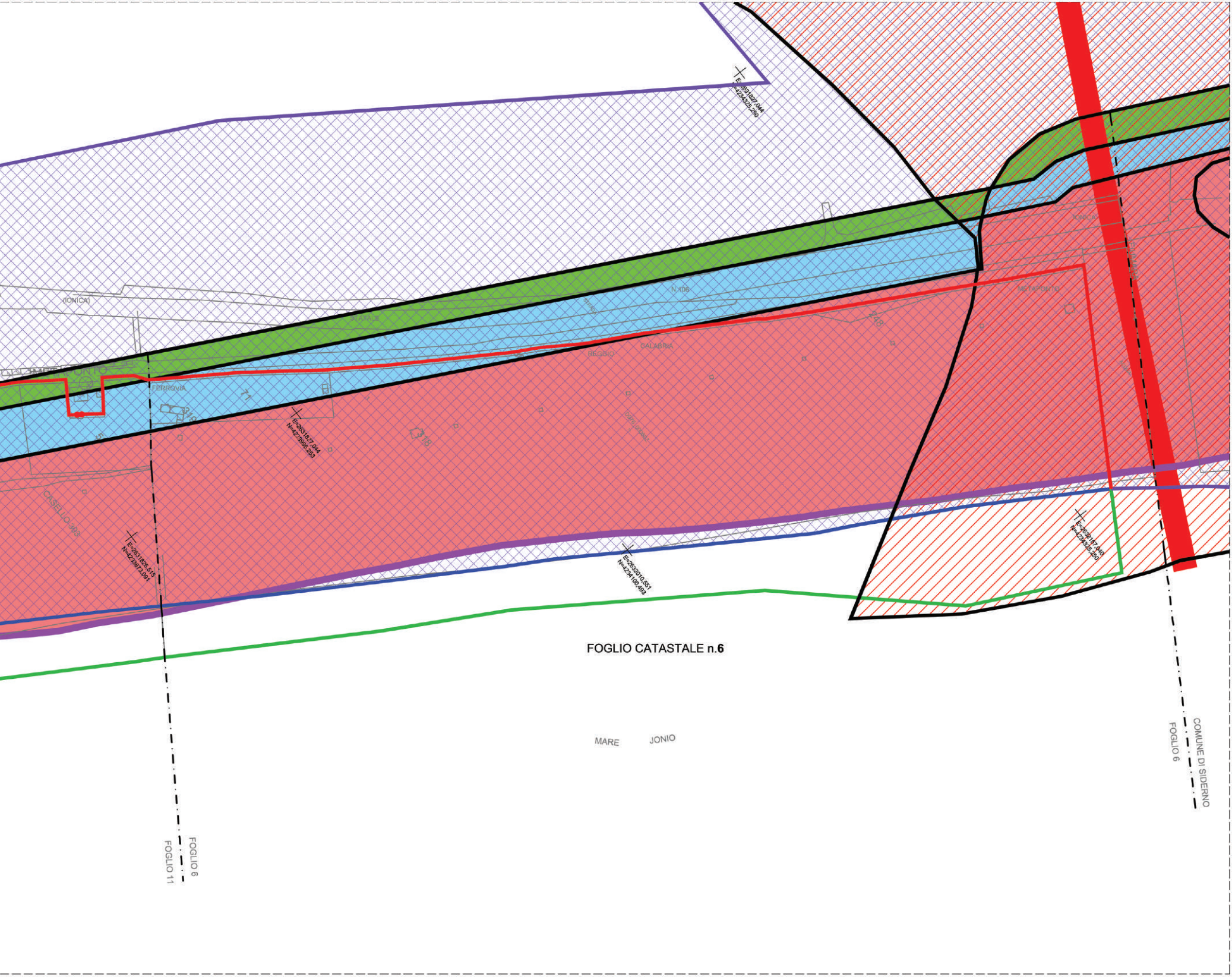
E=2631827,044
N=4234325,250
(IONICA)
STATALE
N.106
STRADA
METAPONTO
FERROVIA
71
319
318
248
REGGIO
CALABRIA
IONICA
METAPONTO
E=2631827,044
N=4233995,253
CASELLO 303
E=2631826,515
N=4233873,091
E=2632010,551
N=4234100,493
E=2632157,040
N=4234325,250
FOGLIO CATASTALE n.6
MARE JONIO
FOGLIO 6
FOGLIO 11
FOGLIO 6
COMUNE DI SIDERNO